

**FOTO SURVEY KONDISI JALAN TAHUN 2025**

**RUAS JALAN : Banjarnegara - Kebutuh Jurang**



LOKASI : **STA 0+000**

LOKASI : **STA 0+100**


KONDISI PERKERASAN : Baik  
LEBAR PERKERASAN : 6 M  
TYPE PERKERASAN : Aspal

KONDISI PERKERASAN : Baik  
LEBAR PERKERASAN : 5 M  
TYPE PERKERASAN : Aspal

NO. RUAS	NAMA RUAS	DPUPR KAB.BANJARNEGARA	PETUGAS SURVEY	HALAMAN
I.15	Banjarnegara - Kebutuh Jurang		FIRDAUS & DAMAS	1

**FOTO SURVEY KONDISI JALAN TAHUN 2025**

**RUAS JALAN : Banjarnegara - Kebutuh Jurang**



LOKASI : **STA 0+200**

LOKASI : **STA 0+300**

KONDISI PERKERASAN : Baik  
LEBAR PERKERASAN : 5 M  
TYPE PERKERASAN : Aspal

KONDISI PERKERASAN : Baik  
LEBAR PERKERASAN : 4,5 M  
TYPE PERKERASAN : Aspal

NO. RUAS	NAMA RUAS	DPUPR KAB.BANJARNEGARA	PETUGAS SURVEY	HALAMAN
I.15	Banjarnegara - Kebutuh Jurang		FIRDAUS & DAMAS	2

**FOTO SURVEY KONDISI JALAN TAHUN 2025**

**RUAS JALAN : Banjarnegara - Kebutuh Jurang**



LOKASI : **STA 0+400**

LOKASI : **STA 0+500**

KONDISI PERKERASAN : Baik  
LEBAR PERKERASAN : 4,5 M  
TYPE PERKERASAN : Aspal

KONDISI PERKERASAN : Baik  
LEBAR PERKERASAN : 4,5 M  
TYPE PERKERASAN : Aspal

NO. RUAS	NAMA RUAS	DPUPR KAB.BANJARNEGARA	PETUGAS SURVEY	HALAMAN
I.15	Banjarnegara - Kebutuh Jurang		FIRDAUS & DAMAS	3

**FOTO SURVEY KONDISI JALAN TAHUN 2025**

**RUAS JALAN : Banjarnegara - Kebutuh Jurang**



LOKASI : **STA 0+600**

LOKASI : **STA 0+700**


KONDISI PERKERASAN : Baik  
LEBAR PERKERASAN : 4,5 M  
TYPE PERKERASAN : Aspal

KONDISI PERKERASAN : Baik  
LEBAR PERKERASAN : 4,5 M  
TYPE PERKERASAN : Aspal

NO. RUAS	NAMA RUAS	DPUPR KAB.BANJARNEGARA	PETUGAS SURVEY	HALAMAN
I.15	Banjarnegara - Kebutuh Jurang		FIRDAUS & DAMAS	4

## FOTO SURVEY KONDISI JALAN TAHUN 2025

RUAS JALAN : Banjarnegara - Kebutih Jurang



LOKASI :           **STA           0+800**

KONDISI PERKERASAN           :       Baik  
 LEBAR PERKERASAN            :       4,5            M  
 TYPE PERKERASAN             :       Aspal



LOKASI :           **STA           0+900**

KONDISI PERKERASAN           :       Baik  
 LEBAR PERKERASAN            :       4,5            M  
 TYPE PERKERASAN             :       Aspal

NO. RUAS	NAMA RUAS	DPUPR KAB.BANJARNEGARA	PETUGAS SURVEY	HALAMAN
I.15	Banjarnegara - Kebutih Jurang		FIRDAUS & DAMAS	5

**FOTO SURVEY KONDISI JALAN TAHUN 2025**

**RUAS JALAN : Banjarnegara - Kebutuh Jurang**



LOKASI :           **STA           1+000**

LOKASI :           **STA           1+100**

KONDISI PERKERASAN           :     Baik  
LEBAR PERKERASAN            :     4,5           M  
TYPE PERKERASAN             :     Aspal

KONDISI PERKERASAN           :     Baik  
LEBAR PERKERASAN            :     4,5           M  
TYPE PERKERASAN             :     Aspal

NO. RUAS	NAMA RUAS	DPUPR KAB.BANJARNEGARA	PETUGAS SURVEY	HALAMAN
I.15	Banjarnegara - Kebutuh Jurang		FIRDAUS & DAMAS	6

**FOTO SURVEY KONDISI JALAN TAHUN 2025**

**RUAS JALAN : Banjarnegara - Kebutuh Jurang**



LOKASI :           **STA           1+200**

LOKASI :           **STA           1+300**

KONDISI PERKERASAN           :     Baik  
LEBAR PERKERASAN            :     4,5           M  
TYPE PERKERASAN             :     Aspal

KONDISI PERKERASAN           :     Baik  
LEBAR PERKERASAN            :     4,5           M  
TYPE PERKERASAN             :     Aspal

NO. RUAS	NAMA RUAS	DPUPR KAB.BANJARNEGARA	PETUGAS SURVEY	HALAMAN
I.15	Banjarnegara - Kebutuh Jurang		FIRDAUS & DAMAS	7

**FOTO SURVEY KONDISI JALAN TAHUN 2025**

**RUAS JALAN : Banjarnegara - Kebutih Jurang**



25/09/2025 08:04:14  
7°24'39"S 109°40'57"E  
Kabupaten Banjarnegara  
#Ruas I.15 Banjarnegara - Kebutih Jurang  
#STA 1+400  
#Survei Jalan #DPUPR Kab Banjarnegara



25/09/2025 08:05:17  
7°24'42"S 109°40'57"E  
Kabupaten Banjarnegara  
#Ruas I.15 Banjarnegara - Kebutih Jurang  
#STA 1+500  
#Survei Jalan #DPUPR Kab Banjarnegara

LOKASI : **STA 1+400**

LOKASI : **STA 1+500**

KONDISI PERKERASAN : Baik  
LEBAR PERKERASAN : 4,5 M  
TYPE PERKERASAN : Aspal

KONDISI PERKERASAN : Baik  
LEBAR PERKERASAN : 4,5 M  
TYPE PERKERASAN : Aspal

NO. RUAS	NAMA RUAS	DPUPR KAB.BANJARNEGARA	PETUGAS SURVEY	HALAMAN
I.15	Banjarnegara - Kebutih Jurang		FIRDAUS & DAMAS	8

**FOTO SURVEY KONDISI JALAN TAHUN 2025**

**RUAS JALAN : Banjarnegara - Kebutih Jurang**



25/09/2025 08:07:02  
7°24'45"S 109°40'57"E  
Kabupaten Banjarnegara  
#Ruas I.15 Banjarnegara - Kebutih Jurang  
#STA 1+600  
#Survei Jalan #DPUPR Kab Banjarnegara



25/09/2025 08:08:05  
7°24'48"S 109°40'55"E  
Kabupaten Banjarnegara  
#Ruas I.15 Banjarnegara - Kebutih Jurang  
#STA 1+700  
#Survei Jalan #DPUPR Kab Banjarnegara

LOKASI : **STA 1+600**

LOKASI : **STA 1+700**

KONDISI PERKERASAN : Baik  
LEBAR PERKERASAN : 4,5 M  
TYPE PERKERASAN : Aspal

KONDISI PERKERASAN : Baik  
LEBAR PERKERASAN : 4,5 M  
TYPE PERKERASAN : Aspal

NO. RUAS	NAMA RUAS	DPUPR KAB.BANJARNEGARA	PETUGAS SURVEY	HALAMAN
I.15	Banjarnegara - Kebutih Jurang		FIRDAUS & DAMAS	9

**FOTO SURVEY KONDISI JALAN TAHUN 2025**

**RUAS JALAN : Banjarnegara - Kebutih Jurang**



LOKASI : **STA 1+800**

LOKASI : **STA 1+900**

KONDISI PERKERASAN : Baik  
LEBAR PERKERASAN : 4,5 M  
TYPE PERKERASAN : Aspal

KONDISI PERKERASAN : Baik  
LEBAR PERKERASAN : 4,5 M  
TYPE PERKERASAN : Aspal

NO. RUAS	NAMA RUAS	DPUPR KAB.BANJARNEGARA	PETUGAS SURVEY	HALAMAN
I.15	Banjarnegara - Kebutih Jurang		FIRDAUS & DAMAS	10

**FOTO SURVEY KONDISI JALAN TAHUN 2025**

**RUAS JALAN : Banjarnegara - Kebutih Jurang**



LOKASI : **STA 2+000**

LOKASI : **STA 2+100**

KONDISI PERKERASAN : Baik  
LEBAR PERKERASAN : 4,5 M  
TYPE PERKERASAN : Aspal

KONDISI PERKERASAN : Baik  
LEBAR PERKERASAN : 4,5 M  
TYPE PERKERASAN : Aspal

NO. RUAS	NAMA RUAS	DPUPR KAB.BANJARNEGARA	PETUGAS SURVEY	HALAMAN
I.15	Banjarnegara - Kebutih Jurang		FIRDAUS & DAMAS	11

**FOTO SURVEY KONDISI JALAN TAHUN 2025**

**RUAS JALAN : Banjarnegara - Kebutih Jurang**



LOKASI : **STA 2+200**

LOKASI : **STA 2+300**

KONDISI PERKERASAN : Baik  
LEBAR PERKERASAN : 4,5 M  
TYPE PERKERASAN : Aspal

KONDISI PERKERASAN : Baik  
LEBAR PERKERASAN : 4,5 M  
TYPE PERKERASAN : Aspal

NO. RUAS	NAMA RUAS	DPUPR KAB.BANJARNEGARA	PETUGAS SURVEY	HALAMAN
I.15	Banjarnegara - Kebutih Jurang		FIRDAUS & DAMAS	12

**FOTO SURVEY KONDISI JALAN TAHUN 2025**

**RUAS JALAN : Banjarnegara - Kebutih Jurang**



LOKASI : **STA 2+400**

LOKASI : **STA 2+500**

KONDISI PERKERASAN : Baik  
LEBAR PERKERASAN : 4,5 M  
TYPE PERKERASAN : Aspal

KONDISI PERKERASAN : Baik  
LEBAR PERKERASAN : 4,5 M  
TYPE PERKERASAN : Aspal

NO. RUAS	NAMA RUAS	DPUPR KAB.BANJARNEGARA	PETUGAS SURVEY	HALAMAN
I.15	Banjarnegara - Kebutih Jurang		FIRDAUS & DAMAS	13

**FOTO SURVEY KONDISI JALAN TAHUN 2025**

**RUAS JALAN : Banjarnegara - Kebutuh Jurang**



LOKASI : **STA 2+600**

LOKASI : **STA 2+700**

KONDISI PERKERASAN : Baik  
LEBAR PERKERASAN : 4,5 M  
TYPE PERKERASAN : Aspal

KONDISI PERKERASAN : Baik  
LEBAR PERKERASAN : 4,5 M  
TYPE PERKERASAN : Aspal

NO. RUAS	NAMA RUAS	DPUPR KAB.BANJARNEGARA	PETUGAS SURVEY	HALAMAN
I.15	Banjarnegara - Kebutuh Jurang		FIRDAUS & DAMAS	14

**FOTO SURVEY KONDISI JALAN TAHUN 2025**

**RUAS JALAN : Banjarnegara - Kebutuh Jurang**



LOKASI : **STA 2+800**

LOKASI : **STA 2+900**

KONDISI PERKERASAN : Baik  
LEBAR PERKERASAN : 4,5 M  
TYPE PERKERASAN : Aspal

KONDISI PERKERASAN : Baik  
LEBAR PERKERASAN : 4,5 M  
TYPE PERKERASAN : Aspal

NO. RUAS	NAMA RUAS	DPUPR KAB.BANJARNEGARA	PETUGAS SURVEY	HALAMAN
I.15	Banjarnegara - Kebutuh Jurang		FIRDAUS & DAMAS	15

**FOTO SURVEY KONDISI JALAN TAHUN 2025**

**RUAS JALAN : Banjarnegara - Kebutih Jurang**



25/09/2025 08:24:16  
7°25'25"S 109°40'43"E  
Kabupaten Banjarnegara  
#Ruas I.15 Banjarnegara - Kebutih Jurang  
#STA 3+000  
#Survei Jalan #DPUPR Kab Banjarnegara



25/09/2025 08:25:32  
7°25'28"S 109°40'43"E  
Kabupaten Banjarnegara  
#Ruas I.15 Banjarnegara - Kebutih Jurang  
#STA 3+100  
#Survei Jalan #DPUPR Kab Banjarnegara

LOKASI : **STA 3+000**

LOKASI : **STA 3+100**

KONDISI PERKERASAN : Baik  
LEBAR PERKERASAN : 4,5 M  
TYPE PERKERASAN : Aspal

KONDISI PERKERASAN : Baik  
LEBAR PERKERASAN : 4,5 M  
TYPE PERKERASAN : Aspal

NO. RUAS	NAMA RUAS	DPUPR KAB.BANJARNEGARA	PETUGAS SURVEY	HALAMAN
I.15	Banjarnegara - Kebutih Jurang		FIRDAUS & DAMAS	16

**FOTO SURVEY KONDISI JALAN TAHUN 2025**

**RUAS JALAN : Banjarnegara - Kebutih Jurang**



25/09/2025 08:26:43  
7°25'30"S 109°40'43"E  
Kabupaten Banjarnegara  
#Ruas I.15 Banjarnegara - Kebutih Jurang  
#STA 3+200  
#Survei Jalan #DPUPR Kab Banjarnegara



25/09/2025 08:27:49  
7°25'33"S 109°40'44"E  
Kabupaten Banjarnegara  
#Ruas I.15 Banjarnegara - Kebutih Jurang  
#STA 3+300  
#Survei Jalan #DPUPR Kab Banjarnegara

LOKASI : **STA 3+200**

LOKASI : **STA 3+300**


KONDISI PERKERASAN : Baik  
LEBAR PERKERASAN : 4,5 M  
TYPE PERKERASAN : Aspal

KONDISI PERKERASAN : Baik  
LEBAR PERKERASAN : 4,5 M  
TYPE PERKERASAN : Aspal

NO. RUAS	NAMA RUAS	DPUPR KAB.BANJARNEGARA	PETUGAS SURVEY	HALAMAN
I.15	Banjarnegara - Kebutih Jurang		FIRDAUS & DAMAS	17

**FOTO SURVEY KONDISI JALAN TAHUN 2025**

**RUAS JALAN : Banjarnegara - Kebutuh Jurang**



25/09/2025 08:29:08  
7°25'37"S 109°40'45"E  
Kabupaten Banjarnegara  
#Ruas I.15 Banjarnegara - Kebutuh Jurang  
#STA 3+400  
#Survei Jalan #DPUPR Kab Banjarnegara



25/09/2025 08:30:26  
7°25'40"S 109°40'44"E  
Kabupaten Banjarnegara  
#Ruas I.15 Banjarnegara - Kebutuh Jurang  
#STA 3+500  
#Survei Jalan #DPUPR Kab Banjarnegara

LOKASI : **STA 3+400**

LOKASI : **STA 3+500**

KONDISI PERKERASAN : Baik  
LEBAR PERKERASAN : 4,5 M  
TYPE PERKERASAN : Aspal

KONDISI PERKERASAN : Baik  
LEBAR PERKERASAN : 4,5 M  
TYPE PERKERASAN : Aspal

NO. RUAS	NAMA RUAS	DPUPR KAB.BANJARNEGARA	PETUGAS SURVEY	HALAMAN
I.15	Banjarnegara - Kebutuh Jurang		FIRDAUS & DAMAS	18

**FOTO SURVEY KONDISI JALAN TAHUN 2025**

**RUAS JALAN : Banjarnegara - Kebutuh Jurang**



25/09/2025 08:31:52  
7°25'43"S 109°40'43"E  
Kabupaten Banjarnegara  
#Ruas I.15 Banjarnegara - Kebutuh Jurang  
#STA 3+600  
#Survei Jalan #DPUPR Kab Banjarnegara



25/09/2025 08:33:04  
7°25'46"S 109°40'42"E  
Kabupaten Banjarnegara  
#Ruas I.15 Banjarnegara - Kebutuh Jurang  
#STA 3+700  
#Survei Jalan #DPUPR Kab Banjarnegara

LOKASI : **STA 3+600**

LOKASI : **STA 3+700**

KONDISI PERKERASAN : Baik  
LEBAR PERKERASAN : 4,5 M  
TYPE PERKERASAN : Aspal

KONDISI PERKERASAN : Baik  
LEBAR PERKERASAN : 4,5 M  
TYPE PERKERASAN : Aspal

NO. RUAS	NAMA RUAS	DPUPR KAB.BANJARNEGARA	PETUGAS SURVEY	HALAMAN
I.15	Banjarnegara - Kebutuh Jurang		FIRDAUS & DAMAS	19

**FOTO SURVEY KONDISI JALAN TAHUN 2025**

**RUAS JALAN : Banjarnegara - Kebutuh Jurang**



LOKASI : **STA 3+800**

KONDISI PERKERASAN : Baik  
LEBAR PERKERASAN : 4,5 M  
TYPE PERKERASAN : Aspal

LOKASI : **STA 3+900**

KONDISI PERKERASAN : Baik  
LEBAR PERKERASAN : 4,5 M  
TYPE PERKERASAN : Aspal

NO. RUAS	NAMA RUAS	DPUPR KAB.BANJARNEGARA	PETUGAS SURVEY	HALAMAN
1.15	Banjarnegara - Kebutuh Jurang		FIRDAUS & DAMAS	20

**FOTO SURVEY KONDISI JALAN TAHUN 2025**

**RUAS JALAN : Banjarnegara - Kebutuh Jurang**



LOKASI : **STA 4+000**

KONDISI PERKERASAN : Baik  
LEBAR PERKERASAN : 4,5 M  
TYPE PERKERASAN : Aspal


LOKASI : **STA 4+100**

KONDISI PERKERASAN : Baik  
LEBAR PERKERASAN : 4,5 M  
TYPE PERKERASAN : Aspal

NO. RUAS	NAMA RUAS	DPUPR KAB.BANJARNEGARA	PETUGAS SURVEY	HALAMAN
1.15	Banjarnegara - Kebutuh Jurang		FIRDAUS & DAMAS	21

**FOTO SURVEY KONDISI JALAN TAHUN 2025**

**RUAS JALAN : Banjarnegara - Kebutuh Jurang**



LOKASI : **STA 4+200**

KONDISI PERKERASAN : Baik

LEBAR PERKERASAN : 4,5 M

TYPE PERKERASAN : Aspal

LOKASI : **STA 4+300**

KONDISI PERKERASAN : Baik

LEBAR PERKERASAN : 4,5 M

TYPE PERKERASAN : Aspal

NO. RUAS I.15	NAMA RUAS Banjarnegara - Kebutuh Jurang	DPUPR KAB.BANJARNEGARA	PETUGAS SURVEY FIRDAUS & DAMAS	HALAMAN 22
------------------	--------------------------------------------	------------------------	-----------------------------------	---------------

**FOTO SURVEY KONDISI JALAN TAHUN 2025**

**RUAS JALAN : Banjarnegara - Kebutuh Jurang**



LOKASI : **STA 4+400**

KONDISI PERKERASAN : Baik

LEBAR PERKERASAN : 4,5 M

TYPE PERKERASAN : Aspal

LOKASI : **STA 4+500**

KONDISI PERKERASAN : Baik

LEBAR PERKERASAN : 4,5 M

TYPE PERKERASAN : Aspal

NO. RUAS I.15	NAMA RUAS Banjarnegara - Kebutuh Jurang	DPUPR KAB.BANJARNEGARA	PETUGAS SURVEY FIRDAUS & DAMAS	HALAMAN 23
------------------	--------------------------------------------	------------------------	-----------------------------------	---------------

**FOTO SURVEY KONDISI JALAN TAHUN 2025**

**RUAS JALAN : Banjarnegara - Kebutuh Jurang**



25/09/2025 08:46:07  
 7°26'13"S 109°40'33"E  
 Kabupaten Banjarnegara  
 #Ruas 1.15 Banjarnegara - Kebutuh Jurang  
 #STA 4+600  
 #Survei Jalan #DPUPR Kab Banjarnegara



25/09/2025 08:47:34  
 7°26'15"S 109°40'32"E  
 Kabupaten Banjarnegara  
 #Ruas 1.15 Banjarnegara - Kebutuh Jurang  
 #STA 4+700  
 #Survei Jalan #DPUPR Kab Banjarnegara

LOKASI : **STA 4+600**

LOKASI : **STA 4+700**

KONDISI PERKERASAN : Baik  
 LEBAR PERKERASAN : 4,5 M  
 TYPE PERKERASAN : Aspal

KONDISI PERKERASAN : Baik  
 LEBAR PERKERASAN : 4,5 M  
 TYPE PERKERASAN : Aspal

NO. RUAS 1.15	NAMA RUAS Banjarnegara - Kebutuh Jurang	DPUPR KAB.BANJARNEGARA	PETUGAS SURVEY FIRDAUS & DAMAS	HALAMAN 24
------------------	--------------------------------------------	------------------------	-----------------------------------	---------------

**FOTO SURVEY KONDISI JALAN TAHUN 2025**

**RUAS JALAN : Banjarnegara - Kebutuh Jurang**



25/09/2025 08:49:15  
 7°26'16"S 109°40'33"E  
 Kabupaten Banjarnegara  
 #Ruas 1.15 Banjarnegara - Kebutuh Jurang  
 #STA 4+800  
 #Survei Jalan #DPUPR Kab Banjarnegara



25/09/2025 08:50:37  
 7°26'16"S 109°40'37"E  
 Kabupaten Banjarnegara  
 #Ruas 1.15 Banjarnegara - Kebutuh Jurang  
 #STA 4+900  
 #Survei Jalan #DPUPR Kab Banjarnegara

LOKASI : **STA 4+800**

LOKASI : **STA 4+900**


KONDISI PERKERASAN : Baik  
 LEBAR PERKERASAN : 4,5 M  
 TYPE PERKERASAN : Aspal

KONDISI PERKERASAN : Baik  
 LEBAR PERKERASAN : 4,5 M  
 TYPE PERKERASAN : Aspal

NO. RUAS 1.15	NAMA RUAS Banjarnegara - Kebutuh Jurang	DPUPR KAB.BANJARNEGARA	PETUGAS SURVEY FIRDAUS & DAMAS	HALAMAN 25
------------------	--------------------------------------------	------------------------	-----------------------------------	---------------

**FOTO SURVEY KONDISI JALAN TAHUN 2025**

**RUAS JALAN : Banjarnegara - Kebutuh Jurang**



25/09/2025 08:51:49  
 7°26'16"S 109°40'41"E  
 Kabupaten Banjarnegara  
 #Ruas I.15 Banjarnegara - Kebutuh Jurang  
 #STA 5+000  
 #Survei Jalan #DPUPR Kab Banjarnegara

LOKASI : STA 5+000

KONDISI PERKERASAN : Baik  
 LEBAR PERKERASAN : 4,5 M  
 TYPE PERKERASAN : Aspal



25/09/2025 08:53:06  
 7°26'16"S 109°40'45"E  
 Kabupaten Banjarnegara  
 #Ruas I.15 Banjarnegara - Kebutuh Jurang  
 #STA 5+100  
 #Survei Jalan #DPUPR Kab Banjarnegara


LOKASI : STA 5+100

KONDISI PERKERASAN : Baik  
 LEBAR PERKERASAN : 4,5 M  
 TYPE PERKERASAN : Aspal

NO. RUAS	NAMA RUAS	DPUPR KAB.BANJARNEGARA	PETUGAS SURVEY	HALAMAN
I.15	Banjarnegara - Kebutuh Jurang		FIRDAUS & DAMAS	26

**FOTO SURVEY KONDISI JALAN TAHUN 2025**

**RUAS JALAN : Banjarnegara - Kebutuh Jurang**



25/09/2025 08:54:36  
 7°26'17"S 109°40'48"E  
 Kabupaten Banjarnegara  
 #Ruas I.15 Banjarnegara - Kebutuh Jurang  
 #STA 5+200  
 #Survei Jalan #DPUPR Kab Banjarnegara

LOKASI : STA 5+200

KONDISI PERKERASAN : Baik  
 LEBAR PERKERASAN : 4,5 M  
 TYPE PERKERASAN : Aspal



25/09/2025 08:55:53  
 7°26'18"S 109°40'51"E  
 Kabupaten Banjarnegara  
 #Ruas I.15 Banjarnegara - Kebutuh Jurang  
 #STA 5+300  
 #Survei Jalan #DPUPR Kab Banjarnegara

LOKASI : STA 5+300

KONDISI PERKERASAN : Baik  
 LEBAR PERKERASAN : 4,5 M  
 TYPE PERKERASAN : Aspal

NO. RUAS	NAMA RUAS	DPUPR KAB.BANJARNEGARA	PETUGAS SURVEY	HALAMAN
I.15	Banjarnegara - Kebutuh Jurang		FIRDAUS & DAMAS	27

**FOTO SURVEY KONDISI JALAN TAHUN 2025**

**RUAS JALAN : Banjarnegara - Kebutuh Jurang**



LOKASI :           **STA           5+400**

KONDISI PERKERASAN           :       Baik

LEBAR PERKERASAN            :       4,5           M

TYPE PERKERASAN             :       Aspal



LOKASI :           **STA           5+500**

KONDISI PERKERASAN           :       Baik

LEBAR PERKERASAN            :       4,5           M

TYPE PERKERASAN             :       Aspal

NO. RUAS	NAMA RUAS	DPUPR KAB.BANJARNEGARA	PETUGAS SURVEY	HALAMAN
1.15	Banjarnegara - Kebutuh Jurang		FIRDAUS & DAMAS	28

**FOTO SURVEY KONDISI JALAN TAHUN 2025**

**RUAS JALAN : Banjarnegara - Kebutuh Jurang**



LOKASI :           **STA           5+600**

KONDISI PERKERASAN           :       Baik

LEBAR PERKERASAN            :       4,5           M

TYPE PERKERASAN             :       Aspal



LOKASI :           **STA           5+700**

KONDISI PERKERASAN           :       Baik

LEBAR PERKERASAN            :       4,5           M

TYPE PERKERASAN             :       Aspal

NO. RUAS	NAMA RUAS	DPUPR KAB.BANJARNEGARA	PETUGAS SURVEY	HALAMAN
1.15	Banjarnegara - Kebutuh Jurang		FIRDAUS & DAMAS	29

**FOTO SURVEY KONDISI JALAN TAHUN 2025**

**RUAS JALAN : Banjarnegara - Kebutuh Jurang**





LOKASI :           **STA           5+800**

KONDISI PERKERASAN           :       Baik

LEBAR PERKERASAN            :       4,5            M

TYPE PERKERASAN             :       Aspal

LOKASI :           **STA           5+900**

KONDISI PERKERASAN           :       Baik

LEBAR PERKERASAN            :       4,5            M

TYPE PERKERASAN             :       Aspal

NO. RUAS	NAMA RUAS	DPUPR KAB.BANJARNEGARA	PETUGAS SURVEY	HALAMAN
I.15	Banjarnegara - Kebutuh Jurang	DPUPR KAB.BANJARNEGARA	FIRDAUS & DAMAS	30

### FOTO SURVEY KONDISI JALAN TAHUN 2025

RUAS JALAN : Banjarnegara - Kebutuh Jurang



LOKASI :           **STA           6+000**

KONDISI PERKERASAN           :       Baik

LEBAR PERKERASAN            :       4,5            M

TYPE PERKERASAN             :       Aspal

LOKASI :           **STA           6+100**

KONDISI PERKERASAN           :       Baik

LEBAR PERKERASAN            :       4,5            M

TYPE PERKERASAN             :       Aspal

NO. RUAS	NAMA RUAS	DPUPR KAB.BANJARNEGARA	PETUGAS SURVEY	HALAMAN
I.15	Banjarnegara - Kebutuh Jurang	DPUPR KAB.BANJARNEGARA	FIRDAUS & DAMAS	31

### FOTO SURVEY KONDISI JALAN TAHUN 2025

RUAS JALAN : Banjarnegara - Kebutuh Jurang





LOKASI : **STA 6+200**

LOKASI : **STA 6+300**

KONDISI PERKERASAN : Baik  
LEBAR PERKERASAN : 4,5 M  
TYPE PERKERASAN : Aspal

KONDISI PERKERASAN : Baik  
LEBAR PERKERASAN : 4,5 M  
TYPE PERKERASAN : Aspal

NO. RUAS 1.15	NAMA RUAS Banjarnegara - Kebutuh Jurang	DPUPR KAB.BANJARNEGARA	PETUGAS SURVEY FIRDAUS & DAMAS	HALAMAN 32
------------------	--------------------------------------------	------------------------	-----------------------------------	---------------

### FOTO SURVEY KONDISI JALAN TAHUN 2025

RUAS JALAN : Banjarnegara - Kebutuh Jurang



LOKASI : **STA 6+400**

LOKASI : **STA 6+500**

KONDISI PERKERASAN : Baik  
LEBAR PERKERASAN : 4,5 M  
TYPE PERKERASAN : Aspal

KONDISI PERKERASAN : Baik  
LEBAR PERKERASAN : 4,5 M  
TYPE PERKERASAN : Aspal

NO. RUAS 1.15	NAMA RUAS Banjarnegara - Kebutuh Jurang	DPUPR KAB.BANJARNEGARA	PETUGAS SURVEY FIRDAUS & DAMAS	HALAMAN 33
------------------	--------------------------------------------	------------------------	-----------------------------------	---------------

### FOTO SURVEY KONDISI JALAN TAHUN 2025

RUAS JALAN : Banjarnegara - Kebutuh Jurang





LOKASI : STA 6+600

LOKASI : STA 6+700

KONDISI PERKERASAN : Baik  
LEBAR PERKERASAN : 4,5 M  
TYPE PERKERASAN : Aspal

KONDISI PERKERASAN : Baik  
LEBAR PERKERASAN : 4,5 M  
TYPE PERKERASAN : Aspal

NO. RUAS	NAMA RUAS	DPUPR KAB.BANJARNEGARA	PETUGAS SURVEY	HALAMAN
I.15	Banjarnegara - Kebutuh Jurang		FIRDAUS & DAMAS	34

**FOTO SURVEY KONDISI JALAN TAHUN 2025**

RUAS JALAN : Banjarnegara - Kebutuh Jurang



LOKASI : STA 6+800

LOKASI : STA 6+900

KONDISI PERKERASAN : Baik  
LEBAR PERKERASAN : 4,5 M  
TYPE PERKERASAN : Aspal

KONDISI PERKERASAN : Baik  
LEBAR PERKERASAN : 4,5 M  
TYPE PERKERASAN : Aspal

NO. RUAS	NAMA RUAS	DPUPR KAB.BANJARNEGARA	PETUGAS SURVEY	HALAMAN
I.15	Banjarnegara - Kebutuh Jurang		FIRDAUS & DAMAS	35

**FOTO SURVEY KONDISI JALAN TAHUN 2025**

RUAS JALAN : Banjarnegara - Kebutuh Jurang





LOKASI : **STA 7+000**

LOKASI : **STA 7+100**

KONDISI PERKERASAN : Baik  
 LEBAR PERKERASAN : 4,5 M  
 TYPE PERKERASAN : Aspal

KONDISI PERKERASAN : Baik  
 LEBAR PERKERASAN : 4,5 M  
 TYPE PERKERASAN :

NO. RUAS	NAMA RUAS	DPUPR KAB.BANJARNEGARA	PETUGAS SURVEY	HALAMAN
1.15	Banjarnegara - Kebutuh Jurang		FIRDAUS & DAMAS	36

**FOTO SURVEY KONDISI JALAN TAHUN 2025**

**RUAS JALAN : Banjarnegara - Kebutuh Jurang**



LOKASI : **STA Baik**

LOKASI : **STA Baik**

KONDISI PERKERASAN :  
 LEBAR PERKERASAN : 4,5 M  
 TYPE PERKERASAN :

KONDISI PERKERASAN :  
 LEBAR PERKERASAN : 4,5 M  
 TYPE PERKERASAN :

NO. RUAS	NAMA RUAS	DPUPR KAB.BANJARNEGARA	PETUGAS SURVEY	HALAMAN
1.15	Banjarnegara - Kebutuh Jurang		FIRDAUS & DAMAS	37

**FOTO SURVEY KONDISI JALAN TAHUN 2025**

**RUAS JALAN : Banjarnegara - Kebutuh Jurang**





LOKASI :           **STA           7+400**

KONDISI PERKERASAN           :       Baik

LEBAR PERKERASAN            :       4,5            M

TYPE PERKERASAN             :       Aspal

LOKASI :           **STA           7+500**

KONDISI PERKERASAN           :       Baik

LEBAR PERKERASAN            :       4,5            M

TYPE PERKERASAN             :       Aspal

NO. RUAS <b>I.15</b>	NAMA RUAS <b>Banjarnegara - Kebutuh Jurang</b>	<b>DPUPR KAB.BANJARNEGARA</b>	PETUGAS SURVEY <b>FIRDAUS &amp; DAMAS</b>	HALAMAN <b>38</b>
-------------------------	---------------------------------------------------	-------------------------------	----------------------------------------------	----------------------

**FOTO SURVEY KONDISI JALAN TAHUN 2025**

**RUAS JALAN : Banjarnegara - Kebutuh Jurang**



LOKASI :           **STA           7+600**

KONDISI PERKERASAN           :       Baik

LEBAR PERKERASAN            :       4,5            M

TYPE PERKERASAN             :       Aspal

LOKASI :           **STA           7+700**

KONDISI PERKERASAN           :       Baik

LEBAR PERKERASAN            :       4,5            M

TYPE PERKERASAN             :       Aspal

NO. RUAS <b>I.15</b>	NAMA RUAS <b>Banjarnegara - Kebutuh Jurang</b>	<b>DPUPR KAB.BANJARNEGARA</b>	PETUGAS SURVEY <b>FIRDAUS &amp; DAMAS</b>	HALAMAN <b>39</b>
-------------------------	---------------------------------------------------	-------------------------------	----------------------------------------------	----------------------

**FOTO SURVEY KONDISI JALAN TAHUN 2025**

**RUAS JALAN : Banjarnegara - Kebutuh Jurang**





LOKASI :           **STA           7+800**

LOKASI :           **STA           7+900**

KONDISI PERKERASAN           :       Baik  
 LEBAR PERKERASAN            :       4,5            M  
 TYPE PERKERASAN             :       Aspal

KONDISI PERKERASAN           :       Baik  
 LEBAR PERKERASAN            :       4,5            M  
 TYPE PERKERASAN             :       Aspal

NO. RUAS	NAMA RUAS	DPUPR KAB.BANJARNEGARA	PETUGAS SURVEY	HALAMAN
I.15	Banjarnegara - Kebutuh Jurang	DPUPR KAB.BANJARNEGARA	FIRDAUS & DAMAS	40

**FOTO SURVEY KONDISI JALAN TAHUN 2025**

**RUAS JALAN : Banjarnegara - Kebutuh Jurang**



LOKASI :           **STA           8+000**

LOKASI :           **STA           8+100**

KONDISI PERKERASAN           :       Baik  
 LEBAR PERKERASAN            :       4,5            M  
 TYPE PERKERASAN             :       Aspal

KONDISI PERKERASAN           :       Baik  
 LEBAR PERKERASAN            :       4,5            M  
 TYPE PERKERASAN             :       Aspal

NO. RUAS	NAMA RUAS	DPUPR KAB.BANJARNEGARA	PETUGAS SURVEY	HALAMAN
I.15	Banjarnegara - Kebutuh Jurang	DPUPR KAB.BANJARNEGARA	FIRDAUS & DAMAS	41

**FOTO SURVEY KONDISI JALAN TAHUN 2025**

**RUAS JALAN : Banjarnegara - Kebutuh Jurang**





LOKASI :           **STA           8+200**

KONDISI PERKERASAN           :       Baik

LEBAR PERKERASAN            :       4,5           M

TYPE PERKERASAN             :       Aspal

LOKASI :           **STA           8+300**

KONDISI PERKERASAN           :       Baik

LEBAR PERKERASAN            :       4             M

TYPE PERKERASAN             :       Aspal

NO. RUAS	NAMA RUAS	DPUPR KAB.BANJARNEGARA	PETUGAS SURVEY	HALAMAN
1.15	Banjarnegara - Kebutuh Jurang		FIRDAUS & DAMAS	42

### FOTO SURVEY KONDISI JALAN TAHUN 2025

RUAS JALAN : Banjarnegara - Kebutuh Jurang



LOKASI :           **STA           8+400**

KONDISI PERKERASAN           :       Baik

LEBAR PERKERASAN            :       4             M

TYPE PERKERASAN             :       Aspal

LOKASI :           **STA           8+500**

KONDISI PERKERASAN           :       Baik

LEBAR PERKERASAN            :       4             M

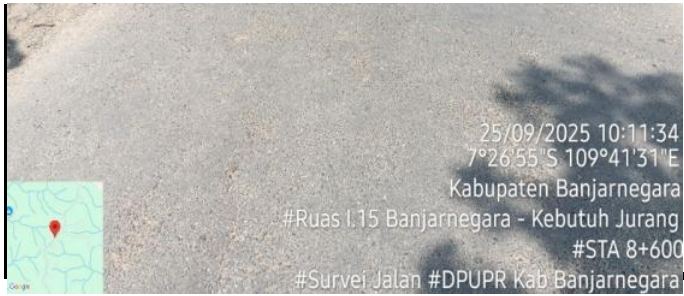
TYPE PERKERASAN             :       Aspal

NO. RUAS	NAMA RUAS	DPUPR KAB.BANJARNEGARA	PETUGAS SURVEY	HALAMAN
1.15	Banjarnegara - Kebutuh Jurang		FIRDAUS & DAMAS	43

### FOTO SURVEY KONDISI JALAN TAHUN 2025

RUAS JALAN : Banjarnegara - Kebutuh Jurang





LOKASI : STA 8+600

LOKASI : STA 8+700


KONDISI PERKERASAN : Sedang  
LEBAR PERKERASAN : 4 M  
TYPE PERKERASAN : Aspal

KONDISI PERKERASAN : Rusak Ringan  
LEBAR PERKERASAN : 4 M  
TYPE PERKERASAN : Aspal

NO. RUAS	NAMA RUAS	DPUPR KAB.BANJARNEGARA	PETUGAS SURVEY	HALAMAN
I.15	Banjarnegara - Kebutuh Jurang		FIRDAUS & DAMAS	44

### FOTO SURVEY KONDISI JALAN TAHUN 2025

RUAS JALAN : Banjarnegara - Kebutuh Jurang



LOKASI : STA 8+800

LOKASI : STA 8+900

KONDISI PERKERASAN : Sedang  
LEBAR PERKERASAN : 4 M  
TYPE PERKERASAN : Aspal

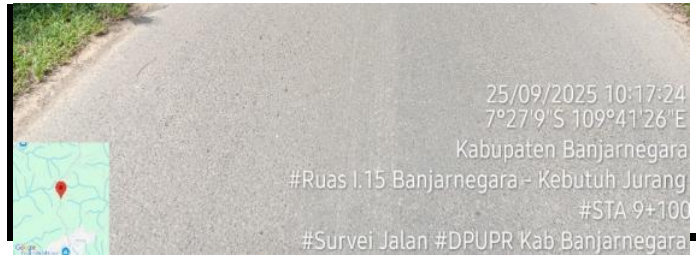
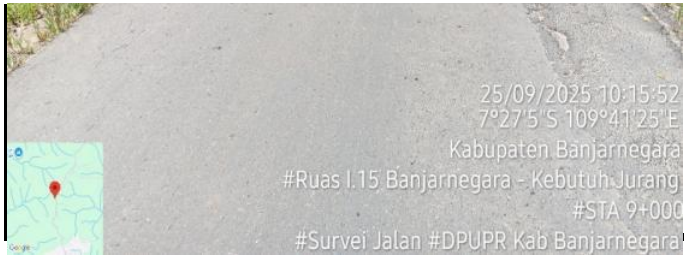
KONDISI PERKERASAN : Rusak Ringan  
LEBAR PERKERASAN : 4 M  
TYPE PERKERASAN : Aspal

NO. RUAS	NAMA RUAS	DPUPR KAB.BANJARNEGARA	PETUGAS SURVEY	HALAMAN
I.15	Banjarnegara - Kebutuh Jurang		FIRDAUS & DAMAS	45

### FOTO SURVEY KONDISI JALAN TAHUN 2025

RUAS JALAN : Banjarnegara - Kebutuh Jurang





LOKASI : **STA 9+000**

LOKASI : **STA 9+100**

KONDISI PERKERASAN : Sedang  
 LEBAR PERKERASAN : 4 M  
 TYPE PERKERASAN : Aspal

KONDISI PERKERASAN : Baik  
 LEBAR PERKERASAN : 4 M  
 TYPE PERKERASAN : Aspal

NO. RUAS	NAMA RUAS	DPUPR KAB.BANJARNEGARA	PETUGAS SURVEY	HALAMAN
1.15	Banjarnegara - Kebutuh Jurang		FIRDAUS & DAMAS	46

### FOTO SURVEY KONDISI JALAN TAHUN 2025

RUAS JALAN : Banjarnegara - Kebutuh Jurang



LOKASI : **STA 9+200**

LOKASI : **STA 9+300**


KONDISI PERKERASAN : Sedang  
 LEBAR PERKERASAN : 4 M  
 TYPE PERKERASAN : Aspal

KONDISI PERKERASAN : Baik  
 LEBAR PERKERASAN : 4 M  
 TYPE PERKERASAN : Aspal

NO. RUAS	NAMA RUAS	DPUPR KAB.BANJARNEGARA	PETUGAS SURVEY	HALAMAN
1.15	Banjarnegara - Kebutuh Jurang		FIRDAUS & DAMAS	47

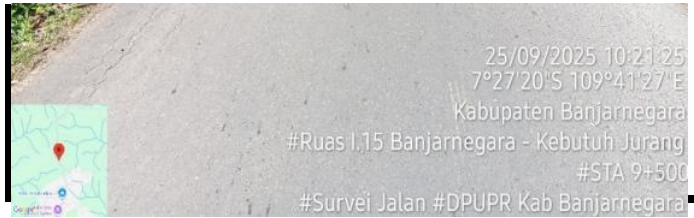
### FOTO SURVEY KONDISI JALAN TAHUN 2025

RUAS JALAN : Banjarnegara - Kebutuh Jurang





25/09/2025 10:20:21  
 7°27'17"S 109°41'24"E  
 Kabupaten Banjarnegara  
 #Ruas I.15 Banjarnegara - Kebutuh Jurang  
 #STA 9+400  
 #Survei Jalan #DPUPR Kab Banjarnegara



25/09/2025 10:21:25  
 7°27'20"S 109°41'27"E  
 Kabupaten Banjarnegara  
 #Ruas I.15 Banjarnegara - Kebutuh Jurang  
 #STA 9+500  
 #Survei Jalan #DPUPR Kab Banjarnegara

LOKASI : **STA 9+400**

KONDISI PERKERASAN : Sedang  
 LEBAR PERKERASAN : 4 M  
 TYPE PERKERASAN : Aspal


LOKASI : **STA 9+500**

KONDISI PERKERASAN : Sedang  
 LEBAR PERKERASAN : 4 M  
 TYPE PERKERASAN : Aspal

NO. RUAS	NAMA RUAS	DPUPR KAB.BANJARNEGARA	PETUGAS SURVEY	HALAMAN
I.15	Banjarnegara - Kebutuh Jurang		FIRDAUS & DAMAS	48

### FOTO SURVEY KONDISI JALAN TAHUN 2025

RUAS JALAN : Banjarnegara - Kebutuh Jurang



25/09/2025 10:22:18  
 7°27'22"S 109°41'28"E  
 Kabupaten Banjarnegara  
 #Ruas I.15 Banjarnegara - Kebutuh Jurang  
 #STA 9+600  
 #Survei Jalan #DPUPR Kab Banjarnegara



25/09/2025 10:23:12  
 7°27'24"S 109°41'29"E  
 Kabupaten Banjarnegara  
 #Ruas I.15 Banjarnegara - Kebutuh Jurang  
 #STA 9+700  
 #Survei Jalan #DPUPR Kab Banjarnegara

LOKASI : **STA 9+600**

KONDISI PERKERASAN : Sedang  
 LEBAR PERKERASAN : 4 M  
 TYPE PERKERASAN : Aspal

LOKASI : **STA 9+700**


KONDISI PERKERASAN : Sedang  
 LEBAR PERKERASAN : 4 M  
 TYPE PERKERASAN : Aspal

NO. RUAS	NAMA RUAS	DPUPR KAB.BANJARNEGARA	PETUGAS SURVEY	HALAMAN
I.15	Banjarnegara - Kebutuh Jurang		FIRDAUS & DAMAS	49

### FOTO SURVEY KONDISI JALAN TAHUN 2025

RUAS JALAN : Banjarnegara - Kebutuh Jurang





LOKASI :           **STA            9+800**

KONDISI PERKERASAN       :       Rusak Ringan

LEBAR PERKERASAN         :       4                   M

TYPE PERKERASAN         :       Aspal

LOKASI :           **STA            9+900**

KONDISI PERKERASAN       :       Rusak Berat

LEBAR PERKERASAN         :       4                   M

TYPE PERKERASAN         :       Aspal

NO. RUAS	NAMA RUAS	DPUPR KAB.BANJARNEGARA	PETUGAS SURVEY	HALAMAN
I.15	Banjarnegara - Kebutuh Jurang		FIRDAUS & DAMAS	50

**FOTO SURVEY KONDISI JALAN TAHUN 2025**

**RUAS JALAN : Banjarnegara - Kebutuh Jurang**



LOKASI :           **STA            9+920**

KONDISI PERKERASAN       :       Sedang

LEBAR PERKERASAN         :       4                   M

TYPE PERKERASAN         :       Aspal

LOKASI :           **STA            10+000**

KONDISI PERKERASAN       :       Baik

LEBAR PERKERASAN         :       4                   M

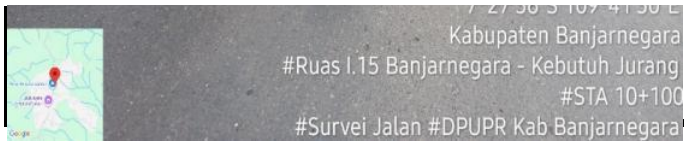
TYPE PERKERASAN         :       Aspal

NO. RUAS	NAMA RUAS	DPUPR KAB.BANJARNEGARA	PETUGAS SURVEY	HALAMAN
I.15	Banjarnegara - Kebutuh Jurang		FIRDAUS & DAMAS	51

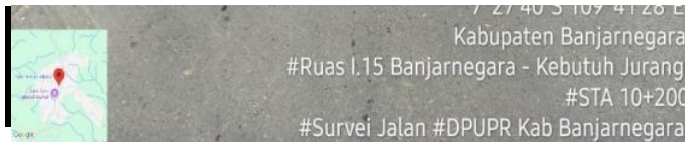
**FOTO SURVEY KONDISI JALAN TAHUN 2025**

**RUAS JALAN : Banjarnegara - Kebutuh Jurang**





Kabupaten Banjarnegara  
#Ruas I.15 Banjarnegara - Kebutuh Jurang  
#STA 10+100  
#Survei Jalan #DPUPR Kab Banjarnegara



Kabupaten Banjarnegara  
#Ruas I.15 Banjarnegara - Kebutuh Jurang  
#STA 10+200  
#Survei Jalan #DPUPR Kab Banjarnegara

LOKASI : STA 10+100

KONDISI PERKERASAN : Baik  
LEBAR PERKERASAN : 4 M  
TYPE PERKERASAN : Aspal

LOKASI : STA 10+200

KONDISI PERKERASAN : Sedang  
LEBAR PERKERASAN : 4 M  
TYPE PERKERASAN : Aspal

NO. RUAS	NAMA RUAS	DPUPR KAB.BANJARNEGARA	PETUGAS SURVEY	HALAMAN
I.15	Banjarnegara - Kebutuh Jurang		FIRDAUS & DAMAS	52

**FOTO SURVEY KONDISI JALAN TAHUN 2025**

RUAS JALAN : Banjarnegara - Kebutuh Jurang



25/09/2025 10:30:31  
7°27'43"S 109°41'27"E  
Kabupaten Banjarnegara  
#Ruas I.15 Banjarnegara - Kebutuh Jurang  
#STA 10+300  
#Survei Jalan #DPUPR Kab Banjarnegara



25/09/2025 10:31:32  
7°27'45"S 109°41'26"E  
Kabupaten Banjarnegara  
#Ruas I.15 Banjarnegara - Kebutuh Jurang  
#STA 10+400  
#Survei Jalan #DPUPR Kab Banjarnegara

LOKASI : STA 10+300

KONDISI PERKERASAN : Baik  
LEBAR PERKERASAN : 4 M  
TYPE PERKERASAN : Aspal

LOKASI : STA 10+400

KONDISI PERKERASAN : Sedang  
LEBAR PERKERASAN : 4 M  
TYPE PERKERASAN : Aspal


NO. RUAS	NAMA RUAS	DPUPR KAB.BANJARNEGARA	PETUGAS SURVEY	HALAMAN
I.15	Banjarnegara - Kebutuh Jurang		FIRDAUS & DAMAS	53

**FOTO SURVEY KONDISI JALAN TAHUN 2025**

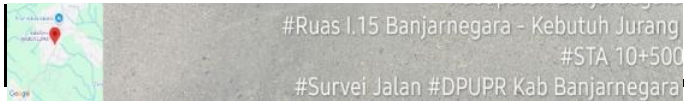
RUAS JALAN : Banjarnegara - Kebutuh Jurang



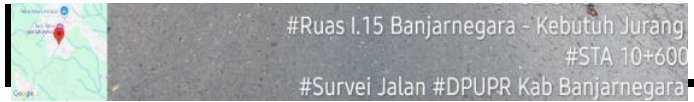
25/09/2025 10:32:39  
7°27'48"S 109°41'26"E  
Kabupaten Banjarnegara



25/09/2025 10:33:38  
7°27'52"S 109°41'25"E



#Ruas I.15 Banjarnegara - Kebutuh Jurang  
#STA 10+500  
#Survei Jalan #DPUPR Kab Banjarnegara



#Ruas I.15 Banjarnegara - Kebutuh Jurang  
#STA 10+600  
#Survei Jalan #DPUPR Kab Banjarnegara

LOKASI : STA 10+500

KONDISI PERKERASAN : Baik  
LEBAR PERKERASAN : 4 M  
TYPE PERKERASAN : Aspal

LOKASI : STA 10+600

KONDISI PERKERASAN : Sedang  
LEBAR PERKERASAN : 4 M  
TYPE PERKERASAN : Aspal

NO. RUAS	NAMA RUAS	DPUPR KAB.BANJARNEGARA	PETUGAS SURVEY	HALAMAN
I.15	Banjarnegara - Kebutuh Jurang		FIRDAUS & DAMAS	54

### FOTO SURVEY KONDISI JALAN TAHUN 2025

RUAS JALAN : Banjarnegara - Kebutuh Jurang



LOKASI : STA 10+700

KONDISI PERKERASAN : Baik  
LEBAR PERKERASAN : 4 M  
TYPE PERKERASAN : Aspal

LOKASI : STA 10+800

KONDISI PERKERASAN : Baik  
LEBAR PERKERASAN : 4 M  
TYPE PERKERASAN : Aspal

NO. RUAS	NAMA RUAS	DPUPR KAB.BANJARNEGARA	PETUGAS SURVEY	HALAMAN
I.15	Banjarnegara - Kebutuh Jurang		FIRDAUS & DAMAS	55

### FOTO SURVEY KONDISI JALAN TAHUN 2025

RUAS JALAN : Banjarnegara - Kebutuh Jurang






LOKASI :           **STA           10+900**

KONDISI PERKERASAN           :       Baik

LEBAR PERKERASAN            :       4           M

TYPE PERKERASAN             :       Aspal



LOKASI :           **STA           11+000**

KONDISI PERKERASAN           :       Baik


LEBAR PERKERASAN            :       4           M

TYPE PERKERASAN             :       Aspal

NO. RUAS	NAMA RUAS	DPUPR KAB.BANJARNEGARA	PETUGAS SURVEY	HALAMAN
1.15	Banjarnegara - Kebutuh Jurang		FIRDAUS & DAMAS	56

**FOTO SURVEY KONDISI JALAN TAHUN 2025**

**RUAS JALAN : Banjarnegara - Kebutuh Jurang**



LOKASI :           **STA           11+100**

KONDISI PERKERASAN           :       Baik

LEBAR PERKERASAN            :       4           M

TYPE PERKERASAN             :       Aspal

LOKASI :           **STA           11+200**

KONDISI PERKERASAN           :       Baik

LEBAR PERKERASAN            :       4           M

TYPE PERKERASAN             :       Aspal

NO. RUAS	NAMA RUAS	DPUPR KAB.BANJARNEGARA	PETUGAS SURVEY	HALAMAN
1.15	Banjarnegara - Kebutuh Jurang		FIRDAUS & DAMAS	57

**FOTO SURVEY KONDISI JALAN TAHUN 2025**

**RUAS JALAN : Banjarnegara - Kebutuh Jurang**



LOKASI :           **STA           11+300**

KONDISI PERKERASAN           :       Baik

LEBAR PERKERASAN            :       4            M

TYPE PERKERASAN             :       Aspal

LOKASI :           **STA           11+400**

KONDISI PERKERASAN           :       Baik

LEBAR PERKERASAN            :       4            M

TYPE PERKERASAN             :       Aspal

NO. RUAS	NAMA RUAS	DPUPR KAB.BANJARNEGARA	PETUGAS SURVEY	HALAMAN
I.15	Banjarnegara - Kebutuh Jurang		FIRDAUS & DAMAS	58

**FOTO SURVEY KONDISI JALAN TAHUN 2025**

**RUAS JALAN : Banjarnegara - Kebutuh Jurang**



LOKASI :           **STA           11+500**

KONDISI PERKERASAN           :       Baik

LEBAR PERKERASAN            :       4            M

TYPE PERKERASAN             :       Aspal

LOKASI :           **STA           11+600**

KONDISI PERKERASAN           :       Baik


LEBAR PERKERASAN            :       4            M

TYPE PERKERASAN             :       Aspal

NO. RUAS	NAMA RUAS	DPUPR KAB.BANJARNEGARA	PETUGAS SURVEY	HALAMAN
I.15	Banjarnegara - Kebutuh Jurang		FIRDAUS & DAMAS	59

**FOTO SURVEY KONDISI JALAN TAHUN 2025**

**RUAS JALAN : Banjarnegara - Kebutuh Jurang**



LOKASI : STA 11+700

KONDISI PERKERASAN : Baik  
LEBAR PERKERASAN : 4 M  
TYPE PERKERASAN : Aspal


LOKASI : STA 11+800

KONDISI PERKERASAN : Baik  
LEBAR PERKERASAN : 4 M  
TYPE PERKERASAN : Aspal

NO. RUAS 1.15	NAMA RUAS Banjarnegara - Kebutuh Jurang	DPUPR KAB.BANJARNEGARA	PETUGAS SURVEY FIRDAUS & DAMAS	HALAMAN 60
------------------	--------------------------------------------	------------------------	-----------------------------------	---------------

### FOTO SURVEY KONDISI JALAN TAHUN 2025

RUAS JALAN : Banjarnegara - Kebutuh Jurang



LOKASI : STA 11+900

KONDISI PERKERASAN : Baik  
LEBAR PERKERASAN : 4 M  
TYPE PERKERASAN : Aspal


LOKASI : STA 12+000

KONDISI PERKERASAN : Baik  
LEBAR PERKERASAN : 4 M  
TYPE PERKERASAN : Aspal

NO. RUAS 1.15	NAMA RUAS Banjarnegara - Kebutuh Jurang	DPUPR KAB.BANJARNEGARA	PETUGAS SURVEY FIRDAUS & DAMAS	HALAMAN 61
------------------	--------------------------------------------	------------------------	-----------------------------------	---------------

### FOTO SURVEY KONDISI JALAN TAHUN 2025

RUAS JALAN : Banjarnegara - Kebutuh Jurang



LOKASI : STA 12+100

LOKASI : STA 12+200

KONDISI PERKERASAN : Baik  
 LEBAR PERKERASAN : 4 M  
 TYPE PERKERASAN : Aspal

KONDISI PERKERASAN : Baik  
 LEBAR PERKERASAN : 4 M  
 TYPE PERKERASAN : Aspal

NO. RUAS	NAMA RUAS	DPUPR KAB.BANJARNEGARA	PETUGAS SURVEY	HALAMAN
I.15	Banjarnegara - Kebutuh Jurang		FIRDAUS & DAMAS	62

**FOTO SURVEY KONDISI JALAN TAHUN 2025**

**RUAS JALAN : Banjarnegara - Kebutuh Jurang**



LOKASI : STA 12+300

LOKASI : STA 12+400


KONDISI PERKERASAN : Baik  
 LEBAR PERKERASAN : 4 M  
 TYPE PERKERASAN : Aspal

KONDISI PERKERASAN : Sedang  
 LEBAR PERKERASAN : 4 M  
 TYPE PERKERASAN : Aspal

NO. RUAS	NAMA RUAS	DPUPR KAB.BANJARNEGARA	PETUGAS SURVEY	HALAMAN
I.15	Banjarnegara - Kebutuh Jurang		FIRDAUS & DAMAS	63

**FOTO SURVEY KONDISI JALAN TAHUN 2025**

**RUAS JALAN : Banjarnegara - Kebutuh Jurang**



LOKASI : STA 12+500

LOKASI : STA 12+600

KONDISI PERKERASAN	:	Baik	KONDISI PERKERASAN	:	Sedang
LEBAR PERKERASAN	:	4 M	LEBAR PERKERASAN	:	4 M
TYPE PERKERASAN	:	Aspal	TYPE PERKERASAN	:	Aspal

NO. RUAS	NAMA RUAS	DPUPR KAB.BANJARNEGARA	PETUGAS SURVEY	HALAMAN
1.15	Banjarnegara - Kebutuh Jurang		FIRDAUS & DAMAS	64

### FOTO SURVEY KONDISI JALAN TAHUN 2025

RUAS JALAN : Banjarnegara - Kebutuh Jurang



LOKASI : STA 12+700

LOKASI : STA 12+800

KONDISI PERKERASAN	:	Baik
LEBAR PERKERASAN	:	5 M
TYPE PERKERASAN	:	Aspal

KONDISI PERKERASAN	:	Baik
LEBAR PERKERASAN	:	5 M
TYPE PERKERASAN	:	Aspal

NO. RUAS	NAMA RUAS	DPUPR KAB.BANJARNEGARA	PETUGAS SURVEY	HALAMAN
1.15	Banjarnegara - Kebutuh Jurang		FIRDAUS & DAMAS	65

### FOTO SURVEY KONDISI JALAN TAHUN 2025

RUAS JALAN : Banjarnegara - Kebutuh Jurang



LOKASI : STA 12+900

LOKASI : STA 13+000

KONDISI PERKERASAN : Baik

KONDISI PERKERASAN : Baik

LEBAR PERKERASAN : 5 M  
 TYPE PERKERASAN : Aspal

LEBAR PERKERASAN : 5 M  
 TYPE PERKERASAN : Beton

NO. RUAS	NAMA RUAS	DPUPR KAB.BANJARNEGARA	PETUGAS SURVEY	HALAMAN
I.15	Banjarnegara - Kebutuh Jurang		FIRDAUS & DAMAS	66

### FOTO SURVEY KONDISI JALAN TAHUN 2025

RUAS JALAN : Banjarnegara - Kebutuh Jurang



LOKASI : **STA 13+100**

LOKASI : **STA 13+200**

KONDISI PERKERASAN : Baik  
 LEBAR PERKERASAN : 5 M  
 TYPE PERKERASAN : Beton

KONDISI PERKERASAN : Baik  
 LEBAR PERKERASAN : 5 M  
 TYPE PERKERASAN : Beton

NO. RUAS	NAMA RUAS	DPUPR KAB.BANJARNEGARA	PETUGAS SURVEY	HALAMAN
I.15	Banjarnegara - Kebutuh Jurang		FIRDAUS & DAMAS	67

### FOTO SURVEY KONDISI JALAN TAHUN 2025

RUAS JALAN : Banjarnegara - Kebutuh Jurang



LOKASI : **STA 13+300**

LOKASI : **STA 13+400**

KONDISI PERKERASAN : Baik  
 LEBAR PERKERASAN : 5 M

KONDISI PERKERASAN : Baik  
 LEBAR PERKERASAN : 5 M

TYPE PERKERASAN : Beton

TYPE PERKERASAN : Beton

NO. RUAS 1.15	NAMA RUAS Banjarnegara - Kebutuh Jurang	DPUPR KAB.BANJARNEGARA	PETUGAS SURVEY FIRDAUS & DAMAS	HALAMAN 68
------------------	--------------------------------------------	------------------------	-----------------------------------	---------------

### FOTO SURVEY KONDISI JALAN TAHUN 2025

RUAS JALAN : Banjarnegara - Kebutuh Jurang



LOKASI : STA 13+500

LOKASI : STA 13+600

KONDISI PERKERASAN : Baik  
 LEBAR PERKERASAN : 5 M  
 TYPE PERKERASAN : Beton

KONDISI PERKERASAN : Baik  
 LEBAR PERKERASAN : 5 M  
 TYPE PERKERASAN : Beton

NO. RUAS 1.15	NAMA RUAS Banjarnegara - Kebutuh Jurang	DPUPR KAB.BANJARNEGARA	PETUGAS SURVEY FIRDAUS & DAMAS	HALAMAN 69
------------------	--------------------------------------------	------------------------	-----------------------------------	---------------

### FOTO SURVEY KONDISI JALAN TAHUN 2025

RUAS JALAN : Banjarnegara - Kebutuh Jurang



LOKASI : STA 13+700

LOKASI : STA 13+800

KONDISI PERKERASAN : Baik  
 LEBAR PERKERASAN : 5 M  
 TYPE PERKERASAN : Beton

KONDISI PERKERASAN : Baik  
 LEBAR PERKERASAN : 5 M  
 TYPE PERKERASAN : Beton

NO. RUAS 1.15	NAMA RUAS Banjarnegara - Kebutuh Jurang	DPUPR KAB.BANJARNEGARA	PETUGAS SURVEY FIRDAUS & DAMAS	HALAMAN 70
------------------	--------------------------------------------	------------------------	-----------------------------------	---------------

**FOTO SURVEY KONDISI JALAN TAHUN 2025**

**RUAS JALAN : Banjarnegara - Kebutuh Jurang**



25/09/2025 11:10:26  
7°29'4" S 109°40'33" E  
Kabupaten Banjarnegara  
#Ruas 1.15 Banjarnegara - Kebutuh Jurang  
#STA 13+900  
#Survei Jalan #DPUPR Kab Banjarnegara



25/09/2025 11:11:20  
7°29'6" S 109°40'33" E  
Kabupaten Banjarnegara  
#Ruas 1.15 Banjarnegara - Kebutuh Jurang  
#STA 14+000  
#Survei Jalan #DPUPR Kab Banjarnegara

LOKASI :           **STA**           **13+900**

LOKASI :           **STA**           **14+000**

KONDISI PERKERASAN           :    Baik  
LEBAR PERKERASAN            :    5            M  
TYPE PERKERASAN             :    Beton

KONDISI PERKERASAN           :    Baik  
LEBAR PERKERASAN            :    5            M  
TYPE PERKERASAN             :    Beton

NO. RUAS 1.15	NAMA RUAS Banjarnegara - Kebutuh Jurang	DPUPR KAB.BANJARNEGARA	PETUGAS SURVEY FIRDAUS & DAMAS	HALAMAN 71
------------------	--------------------------------------------	------------------------	-----------------------------------	---------------

**FOTO SURVEY KONDISI JALAN TAHUN 2025**

**RUAS JALAN : Banjarnegara - Kebutuh Jurang**



25/09/2025 12:10:57  
7°29'7" S 109°40'30" E  
Kabupaten Banjarnegara  
#Ruas 1.15 Banjarnegara - Kebutuh Jurang  
#STA 14+100  
#Survei Jalan #DPUPR Kab Banjarnegara



25/09/2025 12:12:23  
7°29'8" S 109°40'26" E  
Kabupaten Banjarnegara  
#Ruas 1.15 Banjarnegara - Kebutuh Jurang  
#STA 14+200  
#Survei Jalan #DPUPR Kab Banjarnegara

LOKASI :           **STA**           **14+100**

LOKASI :           **STA**           **14+200**

KONDISI PERKERASAN           :    Baik  
LEBAR PERKERASAN            :    5            M  
TYPE PERKERASAN             :    Beton

KONDISI PERKERASAN           :    Baik  
LEBAR PERKERASAN            :    5            M  
TYPE PERKERASAN             :    Beton

NO. RUAS I.15	NAMA RUAS Banjarnegara - Kebutuh Jurang	DPUPR KAB.BANJARNEGARA	PETUGAS SURVEY FIRDAUS & DAMAS	HALAMAN 72
------------------	--------------------------------------------	------------------------	-----------------------------------	---------------

**FOTO SURVEY KONDISI JALAN TAHUN 2025**

**RUAS JALAN : Banjarnegara - Kebutuh Jurang**



LOKASI : **STA 12+300**

KONDISI PERKERASAN : Baik  
LEBAR PERKERASAN : 5 M  
TYPE PERKERASAN : Beton



LOKASI : **STA 14+400**

KONDISI PERKERASAN : Baik  
LEBAR PERKERASAN : 5 M  
TYPE PERKERASAN : Beton

NO. RUAS I.15	NAMA RUAS Banjarnegara - Kebutuh Jurang	DPUPR KAB.BANJARNEGARA	PETUGAS SURVEY FIRDAUS & DAMAS	HALAMAN 73
------------------	--------------------------------------------	------------------------	-----------------------------------	---------------

**FOTO SURVEY KONDISI JALAN TAHUN 2025**

**RUAS JALAN : Banjarnegara - Kebutuh Jurang**



LOKASI : **STA 14+500**

KONDISI PERKERASAN : Baik  
LEBAR PERKERASAN : 5 M  
TYPE PERKERASAN : Beton




LOKASI : **STA 14+600**


KONDISI PERKERASAN : Baik  
LEBAR PERKERASAN : 5 M  
TYPE PERKERASAN : Beton

NO. RUAS	NAMA RUAS	DPUPR KAB.BANJARNEGARA	PETUGAS SURVEY	HALAMAN
----------	-----------	------------------------	----------------	---------

**FOTO SURVEY KONDISI JALAN TAHUN 2025**  
**RUAS JALAN : Banjarnegara - Kebutuh Jurang**



25/09/2025 12:17:29  
7°29'14"S 109°40'13"E  
Kabupaten Banjarnegara  
#Ruas I.15 Banjarnegara - Kebutuh Jurang  
#STA 14+700  
#Survei Jalan #DPUPR Kab Banjarnegara




25/09/2025 12:18:51  
7°29'16"S 109°40'11"E  
Kabupaten Banjarnegara  
#Ruas I.15 Banjarnegara - Kebutuh Jurang  
#STA 14+800  
#Survei Jalan #DPUPR Kab Banjarnegara


LOKASI :	<b>STA</b>	<b>14+700</b>		LOKASI :	<b>STA</b>	<b>14+800</b>	
KONDISI PERKERASAN	:	Baik		KONDISI PERKERASAN	:	Baik	
LEBAR PERKERASAN	:	5	M	LEBAR PERKERASAN	:	5	M
TYPE PERKERASAN	:	Beton		TYPE PERKERASAN	:	Aspal	

NO. RUAS	NAMA RUAS	DPUPR KAB.BANJARNEGARA	PETUGAS SURVEY	HALAMAN
I.15	Banjarnegara - Kebutuh Jurang		FIRDAUS & DAMAS	75

**FOTO SURVEY KONDISI JALAN TAHUN 2025**  
**RUAS JALAN : Banjarnegara - Kebutuh Jurang**



25/09/2025 12:19:27  
7°29'17"S 109°40'11"E  
Kabupaten Banjarnegara  
#Ruas I.15 Banjarnegara - Kebutuh Jurang  
#STA 14+820  
#Survei Jalan #DPUPR Kab Banjarnegara



25/09/2025 12:20:18  
7°29'18"S 109°40'11"E  
Kabupaten Banjarnegara  
#Ruas I.15 Banjarnegara - Kebutuh Jurang  
#STA 14+900  
#Survei Jalan #DPUPR Kab Banjarnegara

LOKASI :	<b>STA</b>	<b>14+820</b>		LOKASI :	<b>STA</b>	<b>14+900</b>	
KONDISI PERKERASAN	:	Rusak Ringan		KONDISI PERKERASAN	:	Baik	
LEBAR PERKERASAN	:	5	M	LEBAR PERKERASAN	:	5	M
TYPE PERKERASAN	:	Aspal		TYPE PERKERASAN	:	Beton	

NO. RUAS	NAMA RUAS	DPUPR KAB.BANJARNEGARA	PETUGAS SURVEY	HALAMAN
I.15	Banjarnegara - Kebutuh Jurang		FIRDAUS & DAMAS	76

**FOTO SURVEY KONDISI JALAN TAHUN 2025**

**RUAS JALAN : Banjarnegara - Kebutuh Jurang**



LOKASI :           **STA           15+000**

KONDISI PERKERASAN           :       Baik

LEBAR PERKERASAN            :       5                M

TYPE PERKERASAN             :       Beton

LOKASI :           **STA           15+100**

KONDISI PERKERASAN           :       Baik

LEBAR PERKERASAN            :       5                M

TYPE PERKERASAN             :       Beton

NO. RUAS	NAMA RUAS	DPUKR KAB.BANJARNEGARA	PETUGAS SURVEY	HALAMAN
I.15	Banjarnegara - Kebutuh Jurang	DPUKR KAB.BANJARNEGARA	FIRDAUS & DAMAS	77

**FOTO SURVEY KONDISI JALAN TAHUN 2025**

**RUAS JALAN : Banjarnegara - Kebutuh Jurang**



LOKASI :           **STA           15+200**

KONDISI PERKERASAN           :       Baik

LEBAR PERKERASAN            :       5                M

TYPE PERKERASAN             :       Beton

LOKASI :           **STA           15+300**

KONDISI PERKERASAN           :       Baik

LEBAR PERKERASAN            :       5                M

TYPE PERKERASAN             :       Beton

NO. RUAS	NAMA RUAS	DPUKR KAB.BANJARNEGARA	PETUGAS SURVEY	HALAMAN
I.15	Banjarnegara - Kebutuh Jurang	DPUKR KAB.BANJARNEGARA	FIRDAUS & DAMAS	78

**FOTO SURVEY KONDISI JALAN TAHUN 2025**

**RUAS JALAN : Banjarnegara - Kebutih Jurang**



LOKASI : **STA 15+400**

KONDISI PERKERASAN : Baik  
LEBAR PERKERASAN : 5 M  
TYPE PERKERASAN : Beton

LOKASI : **STA 15+500**

KONDISI PERKERASAN : Baik  
LEBAR PERKERASAN : 5 M  
TYPE PERKERASAN : Beton

NO. RUAS	NAMA RUAS	DPUPR KAB.BANJARNEGARA	PETUGAS SURVEY	HALAMAN
I.15	Banjarnegara - Kebutih Jurang		FIRDAUS & DAMAS	79

**FOTO SURVEY KONDISI JALAN TAHUN 2025**

**RUAS JALAN : Banjarnegara - Kebutih Jurang**



LOKASI : **STA 15+600**

KONDISI PERKERASAN : Baik  
LEBAR PERKERASAN : 5 M  
TYPE PERKERASAN : Beton

LOKASI : **STA 15+700**

KONDISI PERKERASAN : Baik  
LEBAR PERKERASAN : 5 M  
TYPE PERKERASAN : Beton

NO. RUAS	NAMA RUAS	DPUPR KAB.BANJARNEGARA	PETUGAS SURVEY	HALAMAN
I.15	Banjarnegara - Kebutih Jurang		FIRDAUS & DAMAS	80

**FOTO SURVEY KONDISI JALAN TAHUN 2025**

**RUAS JALAN : Banjarnegara - Kebutuh Jurang**



LOKASI : **STA 15+800**

LOKASI : **STA 15+900**

KONDISI PERKERASAN : Baik  
LEBAR PERKERASAN : 5 M  
TYPE PERKERASAN : Beton

KONDISI PERKERASAN : Baik  
LEBAR PERKERASAN : 5 M  
TYPE PERKERASAN : Beton

NO. RUAS	NAMA RUAS	DPUPR KAB.BANJARNEGARA	PETUGAS SURVEY	HALAMAN
I.15	Banjarnegara - Kebutuh Jurang		FIRDAUS & DAMAS	81

**FOTO SURVEY KONDISI JALAN TAHUN 2025**

**RUAS JALAN : Banjarnegara - Kebutuh Jurang**



LOKASI : **STA 16+000**

LOKASI : **STA 16+083**

KONDISI PERKERASAN : Baik  
LEBAR PERKERASAN : 5 M  
TYPE PERKERASAN : Beton

KONDISI PERKERASAN : Rusak Ringan  
LEBAR PERKERASAN : 5 M  
TYPE PERKERASAN : Aspal

NO. RUAS	NAMA RUAS	DPUPR KAB.BANJARNEGARA	PETUGAS SURVEY	HALAMAN
I.15	Banjarnegara - Kebutuh Jurang		FIRDAUS & DAMAS	82

Rusak Berat  
Rusak Ringan  
Baik  
Sedang