


**FOTO SURVEY KONDISI JALAN TAHUN 2025**

**RUAS JALAN : Lingkar Terminal Mandiraja**



LOKASI : **STA 0+000**

KONDISI PERKERASAN : Rusak Ringan  
LEBAR PERKERASAN : 5 M  
TYPE PERKERASAN : Aspal

LOKASI : **STA 0+100**

KONDISI PERKERASAN : Rusak Ringan  
LEBAR PERKERASAN : 5 M  
TYPE PERKERASAN : Aspal

NO. RUAS	NAMA RUAS	DPUPR KAB.BANJARNEGARA	PETUGAS SURVEY	HALAMAN
II. 14	Lingkar Terminal Mandiraja		MELDA & DAHLAN	1

**FOTO SURVEY KONDISI JALAN TAHUN 2025**

**RUAS JALAN : Lingkar Terminal Mandiraja**



LOKASI : **STA 0+200**

KONDISI PERKERASAN : Rusak Ringan  
LEBAR PERKERASAN : 5 M  
TYPE PERKERASAN : Aspal

LOKASI : **STA 0+300**

KONDISI PERKERASAN : Rusak Ringan  
LEBAR PERKERASAN : 5 M  
TYPE PERKERASAN : Aspal

NO. RUAS	NAMA RUAS	DPUPR KAB.BANJARNEGARA	PETUGAS SURVEY	HALAMAN
II. 14	Lingkar Terminal Mandiraja		MELDA & DAHLAN	2

**FOTO SURVEY KONDISI JALAN TAHUN 2025**

**RUAS JALAN : Lingkar Terminal Mandiraja**



06/10/25 14:41:54  
7°27'24"S 109°31'23"E  
Kabupaten Banjarnegara  
#Ruas II. 14 Lingkar Terminal Mandiraja  
#STA 0+400  
#Survei Jalan #DPUPR Kab Banjarnegara



06/10/25 14:45:53  
7°27'27"S 109°31'22"E  
Kabupaten Banjarnegara  
#Ruas II. 14 Lingkar Terminal Mandiraja  
#STA 0+500  
#Survei Jalan #DPUPR Kab Banjarnegara

LOKASI :           **STA            0+400**

LOKASI :           **STA            0+500**

KONDISI PERKERASAN           :       Sedang  
LEBAR PERKERASAN            :       5            M  
TYPE PERKERASAN             :       Aspal

KONDISI PERKERASAN           :       Sedang  
LEBAR PERKERASAN            :       5            M  
TYPE PERKERASAN             :       Aspal


NO. RUAS	NAMA RUAS	DPUPR KAB.BANJARNEGARA	PETUGAS SURVEY	HALAMAN
II. 14	Lingkar Terminal Mandiraja		MELDA & DAHLAN	3

**FOTO SURVEY KONDISI JALAN TAHUN 2025**

**RUAS JALAN : Lingkar Terminal Mandiraja**



06/10/25 14:50:46  
7°27'29"S 109°31'21"E  
Kabupaten Banjarnegara  
#Ruas II. 14 Lingkar Terminal Mandiraja  
#STA 0+600  
#Survei Jalan #DPUPR Kab Banjarnegara



06/10/25 14:54:27  
7°27'14"S 109°31'25"E  
Kabupaten Banjarnegara  
#Ruas II. 14 Lingkar Terminal Mandiraja  
#STA 0+700  
#Survei Jalan #DPUPR Kab Banjarnegara

LOKASI :           **STA            0+600**

LOKASI :           **STA            0+700**

KONDISI PERKERASAN           :       Rusak Ringan  
LEBAR PERKERASAN            :       5            M  
TYPE PERKERASAN             :       Aspal

KONDISI PERKERASAN           :       Rusak Ringan  
LEBAR PERKERASAN            :       5            M  
TYPE PERKERASAN             :       Aspal

NO. RUAS	NAMA RUAS	DPUPR KAB.BANJARNEGARA	PETUGAS SURVEY	HALAMAN
II. 14	Lingkar Terminal Mandiraja		MELDA & DAHLAN	4

**FOTO SURVEY KONDISI JALAN TAHUN 2025**

**RUAS JALAN : Lingkar Terminal Mandiraja**



LOKASI :           **STA           0+800**

KONDISI PERKERASAN           :     Rusak Ringan  
LEBAR PERKERASAN            :     5            M  
TYPE PERKERASAN              :     Aspal


LOKASI :           **STA           0+900**

KONDISI PERKERASAN           :     Sedang  
LEBAR PERKERASAN            :     5            M  
TYPE PERKERASAN              :     Aspal

NO. RUAS	NAMA RUAS	DPUPR KAB.BANJARNEGARA	PETUGAS SURVEY	HALAMAN
II. 14	Lingkar Terminal Mandiraja		MELDA & DAHLAN	5

**FOTO SURVEY KONDISI JALAN TAHUN 2025**

**RUAS JALAN : Lingkar Terminal Mandiraja**



LOKASI :           **STA    0+970**

LOKASI :           **STA**

KONDISI PERKERASAN           :    Sedang  
 LEBAR PERKERASAN            :    5            M  
 TYPE PERKERASAN             :    Aspal

KONDISI PERKERASAN  
 LEBAR PERKERASAN  
 TYPE PERKERASAN

NO. RUAS	NAMA RUAS	DPUPR KAB.BANJARNEGARA	PETUGAS SURVEY	HALAMAN
II. 14	Lingkar Terminal Mandiraja		MELDA & DAHLAN	6