

FOTO SURVEY KONDISI JALAN TAHUN 2025

RUAS JALAN : Karangjati - Glempang



LOKASI : **STA 0+000**

KONDISI PERKERASAN : Sedang
LEBAR PERKERASAN : 5 M
TYPE PERKERASAN : Aspal

LOKASI : **STA 0+100**

KONDISI PERKERASAN : Sedang
LEBAR PERKERASAN : 4 M
TYPE PERKERASAN : Aspal

NO. RUAS	NAMA RUAS	DPUPR KAB.BANJARNEGARA	PETUGAS SURVEY	HALAMAN
II.35	Karangjati - Glempang		FIRDAUS & DAMAS	1

FOTO SURVEY KONDISI JALAN TAHUN 2025

RUAS JALAN : Karangjati - Glempang



LOKASI : **STA 0+200**

KONDISI PERKERASAN : Baik
LEBAR PERKERASAN : 4 M
TYPE PERKERASAN : Aspal

LOKASI : **STA 0+300**

KONDISI PERKERASAN : Baik
LEBAR PERKERASAN : 4 M
TYPE PERKERASAN : Aspal

NO. RUAS	NAMA RUAS	DPUPR KAB.BANJARNEGARA	PETUGAS SURVEY	HALAMAN
II.35	Karangjati - Glempang		FIRDAUS & DAMAS	2

FOTO SURVEY KONDISI JALAN TAHUN 2025

RUAS JALAN : Karangjati - Glempang



LOKASI : **STA 0+400**

LOKASI : **STA 0+500**

KONDISI PERKERASAN : Baik
LEBAR PERKERASAN : 4 M
TYPE PERKERASAN : Aspal

KONDISI PERKERASAN : Baik
LEBAR PERKERASAN : 4 M
TYPE PERKERASAN : Aspal

NO. RUAS	NAMA RUAS	DPUPR KAB.BANJARNEGARA	PETUGAS SURVEY	HALAMAN
II.35	Karangjati - Glempang		FIRDAUS & DAMAS	3

FOTO SURVEY KONDISI JALAN TAHUN 2025

RUAS JALAN : Karangjati - Glempang



LOKASI : **STA 0+600**

LOKASI : **STA 0+700**

KONDISI PERKERASAN : Sedang
LEBAR PERKERASAN : 4 M
TYPE PERKERASAN : Aspal

KONDISI PERKERASAN : Sedang
LEBAR PERKERASAN : 4 M
TYPE PERKERASAN : Aspal

NO. RUAS	NAMA RUAS	DPUPR KAB.BANJARNEGARA	PETUGAS SURVEY	HALAMAN
II.35	Karangjati - Glempang		FIRDAUS & DAMAS	4

FOTO SURVEY KONDISI JALAN TAHUN 2025

RUAS JALAN : Karangjati - Glempang



LOKASI : **STA 0+800**

LOKASI : **STA 0+820**

KONDISI PERKERASAN : Sedang
 LEBAR PERKERASAN : 4 M
 TYPE PERKERASAN : Aspal

KONDISI PERKERASAN : Baik
 LEBAR PERKERASAN : 4 M
 TYPE PERKERASAN : Aspal

NO. RUAS	NAMA RUAS	DPUPR KAB.BANJARNEGARA	PETUGAS SURVEY	HALAMAN
II.35	Karangjati - Glempang		FIRDAUS & DAMAS	5

FOTO SURVEY KONDISI JALAN TAHUN 2025

RUAS JALAN : Karangjati - Glempang



6 Okt 2025 12.32.59
7°29'15"S 109°25'45"E
Kabupaten Banjarnegara
#Ruas II.35 Karangjati - Glempang
#STA 0+900
#Survei Jalan #DPUPR Kab Banjarnegara



6 Okt 2025 12.33.47
7°29'18"S 109°25'45"E
Kabupaten Banjarnegara
#Ruas II.35 Karangjati - Glempang
#STA 1+000
#Survei Jalan #DPUPR Kab Banjarnegara

LOKASI : **STA 0+900**

LOKASI : **STA 1+000**

KONDISI PERKERASAN : Baik
LEBAR PERKERASAN : 4 M
TYPE PERKERASAN : Aspal

KONDISI PERKERASAN : Baik
LEBAR PERKERASAN : 4 M
TYPE PERKERASAN : Aspal

NO. RUAS	NAMA RUAS	DPUPR KAB.BANJARNEGARA	PETUGAS SURVEY	HALAMAN
II.35	Karangjati - Glempang		FIRDAUS & DAMAS	6

FOTO SURVEY KONDISI JALAN TAHUN 2025

RUAS JALAN : Karangjati - Glempang



6 Okt 2025 12.34.54
7°29'22"S 109°25'46"E
Kabupaten Banjarnegara
#Ruas II.35 Karangjati - Glempang
#STA 1+100
#Survei Jalan #DPUPR Kab Banjarnegara



6 Okt 2025 12.35.58
7°29'22"S 109°25'48"E
Kabupaten Banjarnegara
#Ruas II.35 Karangjati - Glempang
#STA 1+200
#Survei Jalan #DPUPR Kab Banjarnegara

LOKASI : **STA 1+100**

LOKASI : **STA 1+200**

KONDISI PERKERASAN : Rusak Ringan
LEBAR PERKERASAN : 4 M
TYPE PERKERASAN : Aspal

KONDISI PERKERASAN : Rusak Ringan
LEBAR PERKERASAN : 4 M
TYPE PERKERASAN : Aspal

NO. RUAS	NAMA RUAS	DPUPR KAB.BANJARNEGARA	PETUGAS SURVEY	HALAMAN
II.35	Karangjati - Glempang		FIRDAUS & DAMAS	7

FOTO SURVEY KONDISI JALAN TAHUN 2025

RUAS JALAN : Karangjati - Glempang



6 Okt 2025 12.36.55
7°29'23"S 109°25'51"E
Kabupaten Banjarnegara
#Ruas II.35 Karangjati - Glempang
#STA 1+300
#Survei Jalan #DPUPR Kab Banjarnegara



6 Okt 2025 12.37.56
7°29'27"S 109°25'51"E
Kabupaten Banjarnegara
#Ruas II.35 Karangjati - Glempang
#STA 1+400
#Survei Jalan #DPUPR Kab Banjarnegara

LOKASI : **STA 1+300**

LOKASI : **STA 1+400**


KONDISI PERKERASAN : Sedang
LEBAR PERKERASAN : 4 M
TYPE PERKERASAN : Aspal

KONDISI PERKERASAN : Sedang
LEBAR PERKERASAN : 4 M
TYPE PERKERASAN : Aspal

NO. RUAS	NAMA RUAS	DPUPR KAB.BANJARNEGARA	PETUGAS SURVEY	HALAMAN
II.35	Karangjati - Glempang		FIRDAUS & DAMAS	8

FOTO SURVEY KONDISI JALAN TAHUN 2025

RUAS JALAN : Karangjati - Glempang



6 Okt 2025 12.38.58
7°29'30"S 109°25'52"E
Kabupaten Banjarnegara
#Ruas II.35 Karangjati - Glempang
#STA 1+500
#Survei Jalan #DPUPR Kab Banjarnegara



6 Okt 2025 12.39.47
7°29'33"S 109°25'52"E
Kabupaten Banjarnegara
#Ruas II.35 Karangjati - Glempang
#STA 1+600
#Survei Jalan #DPUPR Kab Banjarnegara

LOKASI : **STA 1+500**

LOKASI : **STA 1+600**

KONDISI PERKERASAN : Rusak Ringan
LEBAR PERKERASAN : 4 M
TYPE PERKERASAN : Aspal

KONDISI PERKERASAN : Sedang
LEBAR PERKERASAN : 4,5 M
TYPE PERKERASAN : Aspal

NO. RUAS	NAMA RUAS	DPUPR KAB.BANJARNEGARA	PETUGAS SURVEY	HALAMAN
II.35	Karangjati - Glempang		FIRDAUS & DAMAS	9

FOTO SURVEY KONDISI JALAN TAHUN 2025

RUAS JALAN : Karangjati - Glemgang



6 Okt 2025 12.40.39
7°29'36"S 109°25'53"E
Kabupaten Banjarnegara
#Ruas II.35 Karangjati - Glemgang
#STA 1+700
#Survei Jalan #DPUPR Kab Banjarnegara



6 Okt 2025 12.41.04
7°29'37"S 109°25'53"E
Kabupaten Banjarnegara
#Ruas II.35 Karangjati - Glemgang
#STA 1+720
#Survei Jalan #DPUPR Kab Banjarnegara

LOKASI : **STA 1+700**

LOKASI : **STA 1+720**

KONDISI PERKERASAN : Sedang
LEBAR PERKERASAN : 4 M
TYPE PERKERASAN : Aspal

KONDISI PERKERASAN : Sedang
LEBAR PERKERASAN : 4,5 M
TYPE PERKERASAN : Aspal

NO. RUAS	NAMA RUAS	DPUPR KAB.BANJARNEGARA	PETUGAS SURVEY	HALAMAN
II.35	Karangjati - Glemgang		FIRDAUS & DAMAS	10

FOTO SURVEY KONDISI JALAN TAHUN 2025

RUAS JALAN : Karangjati - Glemgang



6 Okt 2025 12.41.51
7°29'39"S 109°25'53"E
Kabupaten Banjarnegara
#Ruas II.35 Karangjati - Glemgang
#STA 1+800
#Survei Jalan #DPUPR Kab Banjarnegara



6 Okt 2025 12.44.50
7°29'42"S 109°25'54"E
Kabupaten Banjarnegara
#Ruas II.35 Karangjati - Glemgang
#STA 1+900
#Survei Jalan #DPUPR Kab Banjarnegara

LOKASI : **STA 1+800**

LOKASI : **STA 1+900**

KONDISI PERKERASAN : Sedang
LEBAR PERKERASAN : 4 M
TYPE PERKERASAN : Aspal

KONDISI PERKERASAN : Rusak Ringan
LEBAR PERKERASAN : 4 M
TYPE PERKERASAN : Aspal

NO. RUAS	NAMA RUAS	DPUPR KAB.BANJARNEGARA	PETUGAS SURVEY	HALAMAN
II.35	Karangjati - Glemgang		FIRDAUS & DAMAS	11

FOTO SURVEY KONDISI JALAN TAHUN 2025

RUAS JALAN : Karangjati - Glempang



6 Okt 2025 12.45.50
7°29'45"S 109°25'55"E
Kabupaten Banjarnegara
#Ruas II.35 Karangjati - Glempang
#STA 2+000
#Survei Jalan #DPUPR Kab Banjarnegara



6 Okt 2025 12.46.43
7°29'45"S 109°25'58"E
Kabupaten Banjarnegara
#Ruas II.35 Karangjati - Glempang
#STA 2+100
#Survei Jalan #DPUPR Kab Banjarnegara

LOKASI : **STA 2+000**

LOKASI : **STA 2+100**

KONDISI PERKERASAN : Sedang
LEBAR PERKERASAN : 4 M
TYPE PERKERASAN : Aspal

KONDISI PERKERASAN : Sedang
LEBAR PERKERASAN : 4 M
TYPE PERKERASAN : Aspal

NO. RUAS	NAMA RUAS	DPUPR KAB.BANJARNEGARA	PETUGAS SURVEY	HALAMAN
II.35	Karangjati - Glempang		FIRDAUS & DAMAS	12

FOTO SURVEY KONDISI JALAN TAHUN 2025

RUAS JALAN : Karangjati - Glempang



6 Okt 2025 12.47.38
7°29'45"S 109°26'1"E
Kabupaten Banjarnegara
#Ruas II.35 Karangjati - Glempang
#STA 2+200
#Survei Jalan #DPUPR Kab Banjarnegara



6 Okt 2025 12.48.38
7°29'45"S 109°26'6"E
Kabupaten Banjarnegara
#Ruas II.35 Karangjati - Glempang
#STA 2+300
#Survei Jalan #DPUPR Kab Banjarnegara

LOKASI : **STA 2+200**

LOKASI : **STA 2+300**

KONDISI PERKERASAN : Baik
LEBAR PERKERASAN : 4 M
TYPE PERKERASAN : Aspal

KONDISI PERKERASAN : Rusak Ringan
LEBAR PERKERASAN : 4 M
TYPE PERKERASAN : Aspal

NO. RUAS	NAMA RUAS	DPUPR KAB.BANJARNEGARA	PETUGAS SURVEY	HALAMAN
II.35	Karangjati - Glempang		FIRDAUS & DAMAS	13

FOTO SURVEY KONDISI JALAN TAHUN 2025

RUAS JALAN : Karangjati - Glempang



LOKASI : **STA 2+400**

LOKASI : **STA 2+500**

KONDISI PERKERASAN : Sedang
LEBAR PERKERASAN : 4 M
TYPE PERKERASAN : Aspal

KONDISI PERKERASAN : Rusak Ringan
LEBAR PERKERASAN : 4 M
TYPE PERKERASAN : Aspal

NO. RUAS	NAMA RUAS	DPUPR KAB.BANJARNEGARA	PETUGAS SURVEY	HALAMAN
II.35	Karangjati - Glempang		FIRDAUS & DAMAS	14

FOTO SURVEY KONDISI JALAN TAHUN 2025

RUAS JALAN : Karangjati - Glempang



LOKASI : **STA 2+520**

LOKASI : **STA 2+600**

KONDISI PERKERASAN : Sedang
LEBAR PERKERASAN : 4 M
TYPE PERKERASAN : Beton

KONDISI PERKERASAN : Baik
LEBAR PERKERASAN : 4 M
TYPE PERKERASAN : Beton

NO. RUAS	NAMA RUAS	DPUPR KAB.BANJARNEGARA	PETUGAS SURVEY	HALAMAN
II.35	Karangjati - Glempang		FIRDAUS & DAMAS	15

FOTO SURVEY KONDISI JALAN TAHUN 2025

RUAS JALAN : Karangjati - Glempang



6 Okt 2025 12.52.50
7°29'44" S 109°26'19" E
Kabupaten Banjarnegara
#Ruas II.35 Karangjati - Glempang
#STA 2+700
#Survei Jalan #DPUPR Kab Banjarnegara



6 Okt 2025 12.53.46
7°29'43" S 109°26'23" E
Kabupaten Banjarnegara
#Ruas II.35 Karangjati - Glempang
#STA 2+800
#Survei Jalan #DPUPR Kab Banjarnegara

LOKASI : **STA 2+700**

KONDISI PERKERASAN : Baik
LEBAR PERKERASAN : 4 M
TYPE PERKERASAN : Beton

LOKASI : **STA 2+800**

KONDISI PERKERASAN : Sedang
LEBAR PERKERASAN : 4 M
TYPE PERKERASAN : Beton

NO. RUAS	NAMA RUAS	DPUPR KAB.BANJARNEGARA	PETUGAS SURVEY	HALAMAN
II.35	Karangjati - Glempang		FIRDAUS & DAMAS	16

FOTO SURVEY KONDISI JALAN TAHUN 2025

RUAS JALAN : Karangjati - Glempang



6 Okt 2025 12.54.46
7°29'42" S 109°26'25" E
Kabupaten Banjarnegara
#Ruas II.35 Karangjati - Glempang
#STA 2+900
#Survei Jalan #DPUPR Kab Banjarnegara



6 Okt 2025 12.55.38
7°29'42" S 109°26'28" E
Kabupaten Banjarnegara
#Ruas II.35 Karangjati - Glempang
#STA 3+000
#Survei Jalan #DPUPR Kab Banjarnegara

LOKASI : **STA 2+900**

KONDISI PERKERASAN : Sedang
LEBAR PERKERASAN : 4 M
TYPE PERKERASAN : Aspal

LOKASI : **STA 3+000**

KONDISI PERKERASAN : Baik
LEBAR PERKERASAN : 4 M
TYPE PERKERASAN : Aspal

NO. RUAS	NAMA RUAS	DPUPR KAB.BANJARNEGARA	PETUGAS SURVEY	HALAMAN
II.35	Karangjati - Glempang		FIRDAUS & DAMAS	17

FOTO SURVEY KONDISI JALAN TAHUN 2025

RUAS JALAN : Karangjati - Glempang



6 Okt 2025 12:56:32
 7°29'41"S 109°26'31"E
 Kabupaten Banjarnegara
 #Ruas II.35 Karangjati - Glempang
 #STA 3+100
 #Survei Jalan #DPUPR Kab Banjarnegara



6 Okt 2025 12:57:19
 7°29'39"S 109°26'33"E
 Kabupaten Banjarnegara
 #Ruas II.35 Karangjati - Glempang
 #STA 3+200
 #Survei Jalan #DPUPR Kab Banjarnegara

LOKASI : **STA** **3+100**

LOKASI : **STA** **3+200**

KONDISI PERKERASAN : Baik
 LEBAR PERKERASAN : 4 M
 TYPE PERKERASAN : Aspal

KONDISI PERKERASAN : Rusak Ringan
 LEBAR PERKERASAN : 4 M
 TYPE PERKERASAN : Aspal

NO. RUAS	NAMA RUAS	DPUPR KAB.BANJARNEGARA	PETUGAS SURVEY	HALAMAN
II.35	Karangjati - Glempang		FIRDAUS & DAMAS	18

FOTO SURVEY KONDISI JALAN TAHUN 2025

RUAS JALAN : Karangjati - Glempang



6 Okt 2025 12:58:18
 7°29'38"S 109°26'35"E
 Kabupaten Banjarnegara
 #Ruas II.35 Karangjati - Glempang
 #STA 3+300
 #Survei Jalan #DPUPR Kab Banjarnegara



6 Okt 2025 12:59:15
 7°29'38"S 109°26'39"E
 Kabupaten Banjarnegara
 #Ruas II.35 Karangjati - Glempang
 #STA 3+400
 #Survei Jalan #DPUPR Kab Banjarnegara

LOKASI : **STA** **3+300**

LOKASI : **STA** **3+400**

KONDISI PERKERASAN : Baik
 LEBAR PERKERASAN : 4 M
 TYPE PERKERASAN : Aspal

KONDISI PERKERASAN : Baik
 LEBAR PERKERASAN : 4 M
 TYPE PERKERASAN : Aspal

NO. RUAS	NAMA RUAS	DPUPR KAB.BANJARNEGARA	PETUGAS SURVEY	HALAMAN
II.35	Karangjati - Glempang		FIRDAUS & DAMAS	19

FOTO SURVEY KONDISI JALAN TAHUN 2025

RUAS JALAN : Karangjati - Glempang



LOKASI : **STA 3+500**

KONDISI PERKERASAN : Rusak Ringan

LEBAR PERKERASAN : 4 M

TYPE PERKERASAN : Aspal

LOKASI : **STA 3+600**

KONDISI PERKERASAN : Sedang

LEBAR PERKERASAN : 4 M

TYPE PERKERASAN : Aspal

NO. RUAS	NAMA RUAS	DPUPR KAB.BANJARNEGARA	PETUGAS SURVEY	HALAMAN
II.35	Karangjati - Glempang	DPUPR KAB.BANJARNEGARA	FIRDAUS & DAMAS	20

FOTO SURVEY KONDISI JALAN TAHUN 2025

RUAS JALAN : Karangjati - Glempang



LOKASI : **STA 3+700**

KONDISI PERKERASAN : Baik

LEBAR PERKERASAN : 4 M

TYPE PERKERASAN : Aspal

LOKASI : **STA 3+800**

KONDISI PERKERASAN : Baik

LEBAR PERKERASAN : 4 M

TYPE PERKERASAN : Aspal

NO. RUAS	NAMA RUAS	DPUPR KAB.BANJARNEGARA	PETUGAS SURVEY	HALAMAN
II.35	Karangjati - Glempang	DPUPR KAB.BANJARNEGARA	FIRDAUS & DAMAS	21

FOTO SURVEY KONDISI JALAN TAHUN 2025

RUAS JALAN : Karangjati - Glempong



LOKASI : **STA 3+900**

LOKASI : **STA 4+000**


KONDISI PERKERASAN : Baik
LEBAR PERKERASAN : 4 M
TYPE PERKERASAN : Aspal

KONDISI PERKERASAN : Baik
LEBAR PERKERASAN : 4 M
TYPE PERKERASAN : Aspal

NO. RUAS	NAMA RUAS	DPUPR KAB.BANJARNEGARA	PETUGAS SURVEY	HALAMAN
II.35	Karangjati - Glempong		FIRDAUS & DAMAS	22

FOTO SURVEY KONDISI JALAN TAHUN 2025

RUAS JALAN : Karangjati - Glempong



LOKASI : **STA 4+100**

LOKASI : **STA 4+200**


KONDISI PERKERASAN : Sedang
LEBAR PERKERASAN : 4 M
TYPE PERKERASAN : Aspal

KONDISI PERKERASAN : Rusak Ringan
LEBAR PERKERASAN : 4 M
TYPE PERKERASAN : Aspal


NO. RUAS	NAMA RUAS	DPUPR KAB.BANJARNEGARA	PETUGAS SURVEY	HALAMAN
II.35	Karangjati - Glempong		FIRDAUS & DAMAS	23

FOTO SURVEY KONDISI JALAN TAHUN 2025

RUAS JALAN : Karangjati - Glempang



6 Okt 2025 13.06.49
 7°29'37"S 109°27'10"E
 Kabupaten Banjarnegara
 #Ruas II.35 Karangjati - Glempang
 #STA 4+300
 #Survei Jalan #DPUPR Kab Banjarnegara



6 Okt 2025 13.07.47
 7°29'36"S 109°27'15"E
 Kabupaten Banjarnegara
 #Ruas II.35 Karangjati - Glempang
 #STA 4+400
 #Survei Jalan #DPUPR Kab Banjarnegara

LOKASI : **STA 4+300**

LOKASI : **STA 4+400**

KONDISI PERKERASAN : Baik
 LEBAR PERKERASAN : 4 M
 TYPE PERKERASAN : Aspal

KONDISI PERKERASAN : Sedang
 LEBAR PERKERASAN : 4 M
 TYPE PERKERASAN : Aspal

NO. RUAS	NAMA RUAS	DPUPR KAB.BANJARNEGARA	PETUGAS SURVEY	HALAMAN
II.35	Karangjati - Glempang		FIRDAUS & DAMAS	24

FOTO SURVEY KONDISI JALAN TAHUN 2025

RUAS JALAN : Karangjati - Glempang



6 Okt 2025 13.08.33
 7°29'36"S 109°27'16"E
 Kabupaten Banjarnegara
 #Ruas II.35 Karangjati - Glempang
 #STA 4+500
 #Survei Jalan #DPUPR Kab Banjarnegara



6 Okt 2025 13.09.27
 7°29'36"S 109°27'19"E
 Kabupaten Banjarnegara
 #Ruas II.35 Karangjati - Glempang
 #STA 4+600
 #Survei Jalan #DPUPR Kab Banjarnegara

LOKASI : **STA 4+500**

LOKASI : **STA 4+600**

KONDISI PERKERASAN : Rusak Ringan
 LEBAR PERKERASAN : 4 M
 TYPE PERKERASAN : Aspal

KONDISI PERKERASAN : Sedang
 LEBAR PERKERASAN : 4 M
 TYPE PERKERASAN : Aspal

NO. RUAS	NAMA RUAS	DPUPR KAB.BANJARNEGARA	PETUGAS SURVEY	HALAMAN
II.35	Karangjati - Glempang		FIRDAUS & DAMAS	25

FOTO SURVEY KONDISI JALAN TAHUN 2025

RUAS JALAN : Karangjati - Glempang



LOKASI : STA 4+700

LOKASI : STA 4+800

KONDISI PERKERASAN : Baik
LEBAR PERKERASAN : 4 M
TYPE PERKERASAN : Aspal

KONDISI PERKERASAN : Baik
LEBAR PERKERASAN : 4 M
TYPE PERKERASAN : Aspal

NO. RUAS	NAMA RUAS	DPUPR KAB.BANJARNEGARA	PETUGAS SURVEY	HALAMAN
II.35	Karangjati - Glempang		FIRDAUS & DAMAS	26

FOTO SURVEY KONDISI JALAN TAHUN 2025

RUAS JALAN : Karangjati - Glempang



LOKASI : STA 4+900

LOKASI : STA 5+000

KONDISI PERKERASAN : Baik
LEBAR PERKERASAN : 4 M
TYPE PERKERASAN : Aspal

KONDISI PERKERASAN : Baik
LEBAR PERKERASAN : 4 M
TYPE PERKERASAN : Aspal

NO. RUAS	NAMA RUAS	DPUPR KAB.BANJARNEGARA	PETUGAS SURVEY	HALAMAN
II.35	Karangjati - Glempang		FIRDAUS & DAMAS	27

FOTO SURVEY KONDISI JALAN TAHUN 2025

RUAS JALAN : Karangjati - Glempang



LOKASI : STA 5+100

LOKASI : STA 5+200

KONDISI PERKERASAN : Baik
LEBAR PERKERASAN : 4 M
TYPE PERKERASAN : Aspal

KONDISI PERKERASAN : Baik
LEBAR PERKERASAN : 4 M
TYPE PERKERASAN : Aspal

NO. RUAS	NAMA RUAS	DPUPR KAB.BANJARNEGARA	PETUGAS SURVEY	HALAMAN
II.35	Karangjati - Glempang		FIRDAUS & DAMAS	28

FOTO SURVEY KONDISI JALAN TAHUN 2025

RUAS JALAN : Karangjati - Glempang



LOKASI : STA 5+300

LOKASI : STA 5+400

KONDISI PERKERASAN : Baik
LEBAR PERKERASAN : 4 M
TYPE PERKERASAN : Aspal

KONDISI PERKERASAN : Baik
LEBAR PERKERASAN : 4 M
TYPE PERKERASAN : Aspal

NO. RUAS	NAMA RUAS	DPUPR KAB.BANJARNEGARA	PETUGAS SURVEY	HALAMAN
II.35	Karangjati - Glempang		FIRDAUS & DAMAS	29

FOTO SURVEY KONDISI JALAN TAHUN 2025

RUAS JALAN : Karangjati - Glempang





LOKASI : **STA 5+500**

LOKASI : **STA 5+600**

KONDISI PERKERASAN : Baik
LEBAR PERKERASAN : 4 M
TYPE PERKERASAN : Aspal

KONDISI PERKERASAN : Sedang
LEBAR PERKERASAN : 4 M
TYPE PERKERASAN : Aspal

NO. RUAS	NAMA RUAS	DPUPR KAB.BANJARNEGARA	PETUGAS SURVEY	HALAMAN
II.35	Karangjati - Glemgang		FIRDAUS & DAMAS	30

FOTO SURVEY KONDISI JALAN TAHUN 2025

RUAS JALAN : Karangjati - Glemgang



LOKASI : **STA 5+700**

LOKASI : **STA 5+800**

KONDISI PERKERASAN : Baik
LEBAR PERKERASAN : 4 M
TYPE PERKERASAN : Aspal

KONDISI PERKERASAN : Baik
LEBAR PERKERASAN : 4 M
TYPE PERKERASAN : Aspal

NO. RUAS	NAMA RUAS	DPUPR KAB.BANJARNEGARA	PETUGAS SURVEY	HALAMAN
II.35	Karangjati - Glemgang		FIRDAUS & DAMAS	31

FOTO SURVEY KONDISI JALAN TAHUN 2025

RUAS JALAN : Karangjati - Glemgang





LOKASI : **STA 5+900**

LOKASI : **STA 6+000**

KONDISI PERKERASAN : Baik
LEBAR PERKERASAN : 4 M
TYPE PERKERASAN : Aspal

KONDISI PERKERASAN : Baik
LEBAR PERKERASAN : 4 M
TYPE PERKERASAN : Aspal

NO. RUAS	NAMA RUAS	DPUPR KAB.BANJARNEGARA	PETUGAS SURVEY	HALAMAN
II.35	Karangjati - Glemgang		FIRDAUS & DAMAS	32

FOTO SURVEY KONDISI JALAN TAHUN 2025

RUAS JALAN : Karangjati - Glemgang



LOKASI : **STA 6+100**

LOKASI : **STA 6+200**

KONDISI PERKERASAN : Baik
LEBAR PERKERASAN : 4 M
TYPE PERKERASAN : Aspal

KONDISI PERKERASAN : Baik
LEBAR PERKERASAN : 4 M
TYPE PERKERASAN : Aspal

NO. RUAS	NAMA RUAS	DPUPR KAB.BANJARNEGARA	PETUGAS SURVEY	HALAMAN
II.35	Karangjati - Glemgang		FIRDAUS & DAMAS	33

FOTO SURVEY KONDISI JALAN TAHUN 2025

RUAS JALAN : Karangjati - Glemgang





6 Okt 2025 13.24.12
 7°29'37"S 109°28'14"E
 Kabupaten Banjarnegara
 #Ruas II.35 Karangjati - Glempang
 #STA 6+300
 #Survei Jalan #DPUPR Kab Banjarnegara



6 Okt 2025 13.24.55
 7°29'37"S 109°28'17"E
 Kabupaten Banjarnegara
 #Ruas II.35 Karangjati - Glempang
 #STA 6+400
 #Survei Jalan #DPUPR Kab Banjarnegara

LOKASI : STA 6+300

KONDISI PERKERASAN : Baik
 LEBAR PERKERASAN : 4 M
 TYPE PERKERASAN : Aspal

LOKASI : STA 6+400

KONDISI PERKERASAN : Baik
 LEBAR PERKERASAN : 4 M
 TYPE PERKERASAN : Aspal

NO. RUAS	NAMA RUAS	DPUPR KAB.BANJARNEGARA	PETUGAS SURVEY	HALAMAN
II.35	Karangjati - Glempang		FIRDAUS & DAMAS	34

FOTO SURVEY KONDISI JALAN TAHUN 2025

RUAS JALAN : Karangjati - Glempang



6 Okt 2025 13.26.09
 7°29'36"S 109°28'20"E
 Kabupaten Banjarnegara
 #Ruas II.35 Karangjati - Glempang
 #STA 6+500
 #Survei Jalan #DPUPR Kab Banjarnegara



6 Okt 2025 13.26.53
 7°29'36"S 109°28'24"E
 Kabupaten Banjarnegara
 #Ruas II.35 Karangjati - Glempang
 #STA 6+600
 #Survei Jalan #DPUPR Kab Banjarnegara

LOKASI : STA 6+500

KONDISI PERKERASAN : Baik
 LEBAR PERKERASAN : 4 M
 TYPE PERKERASAN : Aspal

LOKASI : STA 6+600

KONDISI PERKERASAN : Baik
 LEBAR PERKERASAN : 4 M
 TYPE PERKERASAN : Aspal

NO. RUAS	NAMA RUAS	DPUPR KAB.BANJARNEGARA	PETUGAS SURVEY	HALAMAN
II.35	Karangjati - Glempang		FIRDAUS & DAMAS	35

FOTO SURVEY KONDISI JALAN TAHUN 2025

RUAS JALAN : Karangjati - Glempang





LOKASI : **STA** **6+700**

KONDISI PERKERASAN : Baik

LEBAR PERKERASAN : 4 M

TYPE PERKERASAN : Aspal

LOKASI : **STA** **6+800**

KONDISI PERKERASAN : Baik

LEBAR PERKERASAN : 4 M

TYPE PERKERASAN : Aspal

NO. RUAS	NAMA RUAS	DPUPR KAB.BANJARNEGARA	PETUGAS SURVEY	HALAMAN
II.35	Karangjati - Glempang		FIRDAUS & DAMAS	36

FOTO SURVEY KONDISI JALAN TAHUN 2025

RUAS JALAN : Karangjati - Glempang



LOKASI : **STA** **6+900**

KONDISI PERKERASAN : Baik

LEBAR PERKERASAN : 4 M

TYPE PERKERASAN : Aspal

LOKASI : **STA** **7+000**

KONDISI PERKERASAN : Baik

LEBAR PERKERASAN : 4 M

TYPE PERKERASAN : Aspal

NO. RUAS	NAMA RUAS	DPUPR KAB.BANJARNEGARA	PETUGAS SURVEY	HALAMAN
II.35	Karangjati - Glempang		FIRDAUS & DAMAS	37

FOTO SURVEY KONDISI JALAN TAHUN 2025

RUAS JALAN : Karangjati - Glempang





LOKASI : **STA 7+100**

KONDISI PERKERASAN : Sedang

LEBAR PERKERASAN : 4 M

TYPE PERKERASAN : Aspal

LOKASI : **STA 7+200**

KONDISI PERKERASAN : Rusak Ringan

LEBAR PERKERASAN : 4 M

TYPE PERKERASAN : Aspal

NO. RUAS	NAMA RUAS	DPUPR KAB.BANJARNEGARA	PETUGAS SURVEY	HALAMAN
II.35	Karangjati - Glempang		FIRDAUS & DAMAS	38

FOTO SURVEY KONDISI JALAN TAHUN 2025

RUAS JALAN : Karangjati - Glempang



LOKASI : **STA 7+300**

KONDISI PERKERASAN : Sedang

LEBAR PERKERASAN : 4 M

TYPE PERKERASAN : Aspal

LOKASI : **STA 7+400**

KONDISI PERKERASAN : Sedang

LEBAR PERKERASAN : 4 M

TYPE PERKERASAN : Aspal

NO. RUAS	NAMA RUAS	DPUPR KAB.BANJARNEGARA	PETUGAS SURVEY	HALAMAN
II.35	Karangjati - Glempang		FIRDAUS & DAMAS	39

FOTO SURVEY KONDISI JALAN TAHUN 2025

RUAS JALAN : Karangjati - Glempang





LOKASI : **STA 7+500**

LOKASI : **STA 7+600**

KONDISI PERKERASAN : Baik
 LEBAR PERKERASAN : 4 M
 TYPE PERKERASAN : Aspal

KONDISI PERKERASAN : Baik
 LEBAR PERKERASAN : 4 M
 TYPE PERKERASAN : Aspal

NO. RUAS	NAMA RUAS	DPUPR KAB.BANJARNEGARA	PETUGAS SURVEY	HALAMAN
II.35	Karangjati - Glempang		FIRDAUS & DAMAS	40

FOTO SURVEY KONDISI JALAN TAHUN 2025

RUAS JALAN : Karangjati - Glempang



LOKASI : **STA 7+700**

LOKASI : **STA 7+800**

KONDISI PERKERASAN : Sedang
 LEBAR PERKERASAN : 4 M
 TYPE PERKERASAN : Aspal

KONDISI PERKERASAN : Baik
 LEBAR PERKERASAN : 4 M
 TYPE PERKERASAN : Aspal

NO. RUAS	NAMA RUAS	DPUPR KAB.BANJARNEGARA	PETUGAS SURVEY	HALAMAN
II.35	Karangjati - Glempang		FIRDAUS & DAMAS	41

FOTO SURVEY KONDISI JALAN TAHUN 2025

RUAS JALAN : Karangjati - Glempang





LOKASI : **STA 7+880**

LOKASI : **STA 7+890**

KONDISI PERKERASAN : Rusak Ringan
 LEBAR PERKERASAN : 5,5 M
 TYPE PERKERASAN : Aspal

KONDISI PERKERASAN : Rusak Ringan
 LEBAR PERKERASAN : 5,5 M
 TYPE PERKERASAN : Aspal

NO. RUAS	NAMA RUAS	DPUPR KAB.BANJARNEGARA	PETUGAS SURVEY	HALAMAN
II.35	Karangjati - Glemgang		FIRDAUS & DAMAS	42