

FOTO SURVEY KONDISI JALAN TAHUN 2025

RUAS JALAN : Brengkok - Kemranggon



LOKASI : **STA 0+000**

LOKASI : **STA 0+100**

KONDISI PERKERASAN : Baik
LEBAR PERKERASAN : 4 M
TYPE PERKERASAN : Aspal

KONDISI PERKERASAN : Baik
LEBAR PERKERASAN : 3,5 M
TYPE PERKERASAN : Aspal

NO. RUAS	NAMA RUAS	DPUPR KAB.BANJARNEGARA	PETUGAS SURVEY	HALAMAN
II.38	Brengkok - Kemranggon		FIRDAUS & DAMAS	1

FOTO SURVEY KONDISI JALAN TAHUN 2025

RUAS JALAN : Brengkok - Kemranggon



LOKASI : **STA 0+200**

LOKASI : **STA 0+250**

KONDISI PERKERASAN : Baik
LEBAR PERKERASAN : 3,5 M
TYPE PERKERASAN : Aspal

KONDISI PERKERASAN : Sedang
LEBAR PERKERASAN : 3,5 M
TYPE PERKERASAN : Aspal

NO. RUAS	NAMA RUAS	DPUPR KAB.BANJARNEGARA	PETUGAS SURVEY	HALAMAN
II.38	Brengkok - Kemranggon		FIRDAUS & DAMAS	2

FOTO SURVEY KONDISI JALAN TAHUN 2025

RUAS JALAN : Brengkok - Kemranggon



LOKASI : **STA 0+300**

LOKASI : **STA 0+400**

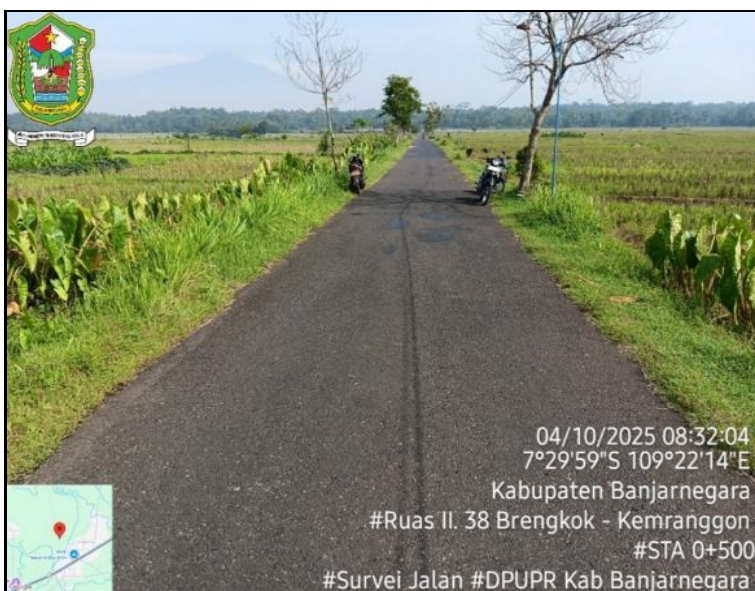
KONDISI PERKERASAN : Baik
LEBAR PERKERASAN : 3,5 M
TYPE PERKERASAN : Aspal

KONDISI PERKERASAN : Baik
LEBAR PERKERASAN : 3,5 M
TYPE PERKERASAN : Aspal

NO. RUAS	NAMA RUAS	DPUPR KAB.BANJARNEGARA	PETUGAS SURVEY	HALAMAN
II.38	Brengkok - Kemranggon		FIRDAUS & DAMAS	3

FOTO SURVEY KONDISI JALAN TAHUN 2025

RUAS JALAN : Brengkok - Kemranggon



LOKASI : **STA 0+500**

LOKASI : **STA 0+600**

KONDISI PERKERASAN : Baik
LEBAR PERKERASAN : 3,5 M
TYPE PERKERASAN : Aspal

KONDISI PERKERASAN : Baik
LEBAR PERKERASAN : 3,5 M
TYPE PERKERASAN : Aspal

NO. RUAS	NAMA RUAS	DPUPR KAB.BANJARNEGARA	PETUGAS SURVEY	HALAMAN
II.38	Brengkok - Kemranggon		FIRDAUS & DAMAS	4

FOTO SURVEY KONDISI JALAN TAHUN 2025

RUAS JALAN : Brengkok - Kemranggon



LOKASI : **STA 0+700**

KONDISI PERKERASAN : Baik
 LEBAR PERKERASAN : 3,5 M
 TYPE PERKERASAN : Aspal

LOKASI : **STA 0+800**

KONDISI PERKERASAN : Baik
 LEBAR PERKERASAN : 3,5 M
 TYPE PERKERASAN : Aspal

NO. RUAS	NAMA RUAS	DPUPR KAB.BANJARNEGARA	PETUGAS SURVEY	HALAMAN
II.38	Brengkok - Kemranggon		FIRDAUS & DAMAS	5

FOTO SURVEY KONDISI JALAN TAHUN 2025

RUAS JALAN : Brengkok - Kemranggon



LOKASI : **STA** **0+900**

LOKASI : **STA** **1+000**

KONDISI PERKERASAN : Baik
LEBAR PERKERASAN : 3,5 M
TYPE PERKERASAN : Aspal

KONDISI PERKERASAN : Sedang
LEBAR PERKERASAN : 3,5 M
TYPE PERKERASAN : Aspal

NO. RUAS	NAMA RUAS	DPUPR KAB.BANJARNEGARA	PETUGAS SURVEY	HALAMAN
II.38	Brengkok - Kemranggon		FIRDAUS & DAMAS	6

FOTO SURVEY KONDISI JALAN TAHUN 2025

RUAS JALAN : Brengkok - Kemranggon



LOKASI : **STA** **1+100**

LOKASI : **STA** **1+200**

KONDISI PERKERASAN : Baik
LEBAR PERKERASAN : 3,5 M
TYPE PERKERASAN : Aspal

KONDISI PERKERASAN : Baik
LEBAR PERKERASAN : 3,5 M
TYPE PERKERASAN : Aspal

NO. RUAS	NAMA RUAS	DPUPR KAB.BANJARNEGARA	PETUGAS SURVEY	HALAMAN
II.38	Brengkok - Kemranggon		FIRDAUS & DAMAS	7

FOTO SURVEY KONDISI JALAN TAHUN 2025

RUAS JALAN : Brengkok - Kemranggon



04/10/2025 08:39:15
7°29'34"S 109°22'9"E
Kabupaten Banjarnegara
#Ruas Il. 38 Brengkok - Kemranggon
#STA 1+300
#Survei Jalan #DPUPR Kab Banjarnegara



04/10/2025 08:40:21
7°29'30"S 109°22'8"E
Kabupaten Banjarnegara
#Ruas Il. 38 Brengkok - Kemranggon
#STA 1+400
#Survei Jalan #DPUPR Kab Banjarnegara

LOKASI : **STA** **1+300**

LOKASI : **STA** **1+400**


KONDISI PERKERASAN : Baik
LEBAR PERKERASAN : 3,5 M
TYPE PERKERASAN : Aspal

KONDISI PERKERASAN : Sedang
LEBAR PERKERASAN : 3,5 M
TYPE PERKERASAN : Aspal


NO. RUAS	NAMA RUAS	DPUPR KAB.BANJARNEGARA	PETUGAS SURVEY	HALAMAN
II.38	Brengkok - Kemranggon		FIRDAUS & DAMAS	8

FOTO SURVEY KONDISI JALAN TAHUN 2025

RUAS JALAN : Brengkok - Kemranggon



04/10/2025 08:41:05
7°29'30"S 109°22'8"E
Kabupaten Banjarnegara
#Ruas Il. 38 Brengkok - Kemranggon
#STA 1+420
#Survei Jalan #DPUPR Kab Banjarnegara



04/10/2025 08:41:44
7°29'30"S 109°22'8"E
Kabupaten Banjarnegara
#Ruas Il. 38 Brengkok - Kemranggon
#STA 1+430
#Survei Jalan #DPUPR Kab Banjarnegara

LOKASI : **STA** **1+420**

LOKASI : **STA** **1+430**

KONDISI PERKERASAN : Rusak Ringan
LEBAR PERKERASAN : 3,5 M
TYPE PERKERASAN : Aspal

KONDISI PERKERASAN : Sedang
LEBAR PERKERASAN : 4 M
TYPE PERKERASAN : Aspal

NO. RUAS	NAMA RUAS	DPUPR KAB.BANJARNEGARA	PETUGAS SURVEY	HALAMAN
II.38	Brengkok - Kemranggon		FIRDAUS & DAMAS	9

FOTO SURVEY KONDISI JALAN TAHUN 2025

RUAS JALAN : Brengkok - Kemranggon



04/10/2025 08:43:40
7°29'28"S 109°22'7"E
Kabupaten Banjarnegara
#Ruas Il. 38 Brengkok - Kemranggon
#STA 1+500
#Survei Jalan #DPUPR Kab Banjarnegara



04/10/2025 08:44:56
7°29'25"S 109°22'5"E
Kabupaten Banjarnegara
#Ruas Il. 38 Brengkok - Kemranggon
#STA 1+600
#Survei Jalan #DPUPR Kab Banjarnegara

LOKASI : **STA** **1+500**

LOKASI : **STA** **1+600**

KONDISI PERKERASAN : Baik
LEBAR PERKERASAN : 3,5 M
TYPE PERKERASAN : Aspal

KONDISI PERKERASAN : Baik
LEBAR PERKERASAN : 3,5 M
TYPE PERKERASAN : Aspal

NO. RUAS	NAMA RUAS	DPUPR KAB.BANJARNEGARA	PETUGAS SURVEY	HALAMAN
II.38	Brengkok - Kemranggon		FIRDAUS & DAMAS	10

FOTO SURVEY KONDISI JALAN TAHUN 2025

RUAS JALAN : Brengkok - Kemranggon



04/10/2025 08:46:16
7°29'22"S 109°22'5"E
Kabupaten Banjarnegara
#Ruas Il. 38 Brengkok - Kemranggon
#STA 1+700
#Survei Jalan #DPUPR Kab Banjarnegara



04/10/2025 08:47:09
7°29'19"S 109°22'5"E
Kabupaten Banjarnegara
#Ruas Il. 38 Brengkok - Kemranggon
#STA 1+800
#Survei Jalan #DPUPR Kab Banjarnegara

LOKASI : **STA** **1+700**

LOKASI : **STA** **1+800**

KONDISI PERKERASAN : Baik
LEBAR PERKERASAN : 4 M
TYPE PERKERASAN : Aspal

KONDISI PERKERASAN : Baik
LEBAR PERKERASAN : 3,5 M
TYPE PERKERASAN : Aspal

NO. RUAS	NAMA RUAS	DPUPR KAB.BANJARNEGARA	PETUGAS SURVEY	HALAMAN
II.38	Brengkok - Kemranggon		FIRDAUS & DAMAS	11

FOTO SURVEY KONDISI JALAN TAHUN 2025

RUAS JALAN : Brengkok - Kemranggon



LOKASI : **STA** **1+900**

KONDISI PERKERASAN : Baik

LEBAR PERKERASAN : 3,5 M

TYPE PERKERASAN : Aspal

LOKASI : **STA** **2+000**

KONDISI PERKERASAN : Baik

LEBAR PERKERASAN : 3,5 M

TYPE PERKERASAN : Aspal

NO. RUAS	NAMA RUAS	DPUPR KAB.BANJARNEGARA	PETUGAS SURVEY	HALAMAN
II.38	Brengkok - Kemranggon		FIRDAUS & DAMAS	12

FOTO SURVEY KONDISI JALAN TAHUN 2025

RUAS JALAN : Brengkok - Kemranggon



LOKASI : **STA** **2+100**

KONDISI PERKERASAN : Baik

LEBAR PERKERASAN : 3,5 M

TYPE PERKERASAN : Aspal

LOKASI : **STA** **2+200**

KONDISI PERKERASAN : Baik

LEBAR PERKERASAN : 3,5 M

TYPE PERKERASAN : Aspal

NO. RUAS	NAMA RUAS	DPUPR KAB.BANJARNEGARA	PETUGAS SURVEY	HALAMAN
II.38	Brengkok - Kemranggon		FIRDAUS & DAMAS	13

FOTO SURVEY KONDISI JALAN TAHUN 2025

RUAS JALAN : Brengkok - Kemranggon



04/10/2025 08:51:50
7°29'15"S 109°22'20"E
Kabupaten Banjarnegara
#Ruas II. 38 Brengkok - Kemranggon
#STA 2+300
#Survei Jalan #DPUPR Kab Banjarnegara



04/10/2025 08:52:42
7°29'14"S 109°22'24"E
Kabupaten Banjarnegara
#Ruas II. 38 Brengkok - Kemranggon
#STA 2+400
#Survei Jalan #DPUPR Kab Banjarnegara

LOKASI : **STA 2+300**

LOKASI : **STA 2+400**

KONDISI PERKERASAN : Baik
LEBAR PERKERASAN : 3,5 M
TYPE PERKERASAN : Aspal

KONDISI PERKERASAN : Baik
LEBAR PERKERASAN : 3,5 M
TYPE PERKERASAN : Aspal

NO. RUAS	NAMA RUAS	DPUPR KAB.BANJARNEGARA	PETUGAS SURVEY	HALAMAN
II.38	Brengkok - Kemranggon		FIRDAUS & DAMAS	14

FOTO SURVEY KONDISI JALAN TAHUN 2025

RUAS JALAN : Brengkok - Kemranggon



04/10/2025 08:53:33
7°29'14"S 109°22'26"E
Kabupaten Banjarnegara
#Ruas II. 38 Brengkok - Kemranggon
#STA 2+500
#Survei Jalan #DPUPR Kab Banjarnegara



04/10/2025 08:54:40
7°29'15"S 109°22'30"E
Kabupaten Banjarnegara
#Ruas II. 38 Brengkok - Kemranggon
#STA 2+600
#Survei Jalan #DPUPR Kab Banjarnegara

LOKASI : **STA 2+500**

LOKASI : **STA 2+600**

KONDISI PERKERASAN : Baik
LEBAR PERKERASAN : 3,5 M
TYPE PERKERASAN : Aspal

KONDISI PERKERASAN : Baik
LEBAR PERKERASAN : 3,5 M
TYPE PERKERASAN : Aspal

NO. RUAS	NAMA RUAS	DPUPR KAB.BANJARNEGARA	PETUGAS SURVEY	HALAMAN
II.38	Brengkok - Kemranggon		FIRDAUS & DAMAS	15

FOTO SURVEY KONDISI JALAN TAHUN 2025

RUAS JALAN : Brengkok - Kemranggon



04/10/2025 08:55:29
7°29'15"S 109°22'33"E
Kabupaten Banjarnegara
#Ruas II. 38 Brengkok - Kemranggon
#STA 2+700
#Survei Jalan #DPUPR Kab Banjarnegara



04/10/2025 08:56:22
7°29'15"S 109°22'36"E
Kabupaten Banjarnegara
#Ruas II. 38 Brengkok - Kemranggon
#STA 2+800
#Survei Jalan #DPUPR Kab Banjarnegara

LOKASI : **STA** **2+700**

LOKASI : **STA** **2+800**

KONDISI PERKERASAN : Baik
LEBAR PERKERASAN : 3,5 M
TYPE PERKERASAN : Aspal

KONDISI PERKERASAN : Baik
LEBAR PERKERASAN : 3,5 M
TYPE PERKERASAN : Aspal

NO. RUAS	NAMA RUAS	DPUPR KAB.BANJARNEGARA	PETUGAS SURVEY	HALAMAN
II.38	Brengkok - Kemranggon		FIRDAUS & DAMAS	16

FOTO SURVEY KONDISI JALAN TAHUN 2025

RUAS JALAN : Brengkok - Kemranggon



04/10/2025 08:57:19
7°29'15"S 109°22'40"E
Kabupaten Banjarnegara
#Ruas II. 38 Brengkok - Kemranggon
#STA 2+900
#Survei Jalan #DPUPR Kab Banjarnegara



04/10/2025 08:58:06
7°29'16"S 109°22'42"E
Kabupaten Banjarnegara
#Ruas II. 38 Brengkok - Kemranggon
#STA 3+000
#Survei Jalan #DPUPR Kab Banjarnegara

LOKASI : **STA** **2+900**

LOKASI : **STA** **3+000**

KONDISI PERKERASAN : Baik
LEBAR PERKERASAN : 3,5 M
TYPE PERKERASAN : Aspal

KONDISI PERKERASAN : Baik
LEBAR PERKERASAN : 3,5 M
TYPE PERKERASAN : Aspal

NO. RUAS	NAMA RUAS	DPUPR KAB.BANJARNEGARA	PETUGAS SURVEY	HALAMAN
II.38	Brengkok - Kemranggon		FIRDAUS & DAMAS	17

FOTO SURVEY KONDISI JALAN TAHUN 2025

RUAS JALAN : Brengkok - Kemranggon



LOKASI : **STA** **3+100**

LOKASI : **STA** **3+200**

KONDISI PERKERASAN : Baik
LEBAR PERKERASAN : 3,5 M
TYPE PERKERASAN : Aspal

KONDISI PERKERASAN : Baik
LEBAR PERKERASAN : 3 M
TYPE PERKERASAN : Aspal

NO. RUAS	NAMA RUAS	DPUPR KAB.BANJARNEGARA	PETUGAS SURVEY	HALAMAN
Il.38	Brengkok - Kemranggon		FIRDAUS & DAMAS	18

FOTO SURVEY KONDISI JALAN TAHUN 2025

RUAS JALAN : Brengkok - Kemranggon



LOKASI : **STA** **3+300**

LOKASI : **STA** **3+400**

KONDISI PERKERASAN : Baik
LEBAR PERKERASAN : 3,5 M
TYPE PERKERASAN : Aspal

KONDISI PERKERASAN : Baik
LEBAR PERKERASAN : 3,5 M
TYPE PERKERASAN : Aspal

NO. RUAS	NAMA RUAS	DPUPR KAB.BANJARNEGARA	PETUGAS SURVEY	HALAMAN
Il.38	Brengkok - Kemranggon		FIRDAUS & DAMAS	19

FOTO SURVEY KONDISI JALAN TAHUN 2025

RUAS JALAN : Brengkok - Kemranggon



04/10/2025 09:02:58
7°29'16"S 109°22'58"E
Kabupaten Banjarnegara
#Ruas II. 38 Brengkok - Kemranggon
#STA 3+500
#Survei Jalan #DPUPR Kab Banjarnegara



04/10/2025 09:04:00
7°29'17"S 109°23'2"E
Kabupaten Banjarnegara
#Ruas II. 38 Brengkok - Kemranggon
#STA 3+600
#Survei Jalan #DPUPR Kab Banjarnegara

LOKASI : **STA 3+500**

LOKASI : **STA 3+600**

KONDISI PERKERASAN : Baik
LEBAR PERKERASAN : 3,5 M
TYPE PERKERASAN : Aspal

KONDISI PERKERASAN : Baik
LEBAR PERKERASAN : 3,5 M
TYPE PERKERASAN : Aspal

NO. RUAS	NAMA RUAS	DPUPR KAB.BANJARNEGARA	PETUGAS SURVEY	HALAMAN
II.38	Brengkok - Kemranggon	DPUPR KAB.BANJARNEGARA	FIRDAUS & DAMAS	20

FOTO SURVEY KONDISI JALAN TAHUN 2025

RUAS JALAN : Brengkok - Kemranggon



04/10/2025 09:04:55
7°29'17"S 109°23'5"E
Kabupaten Banjarnegara
#Ruas II. 38 Brengkok - Kemranggon
#STA 3+700
#Survei Jalan #DPUPR Kab Banjarnegara



04/10/2025 09:05:41
7°29'17"S 109°23'6"E
Kabupaten Banjarnegara
#Ruas II. 38 Brengkok - Kemranggon
#STA 3+790
#Survei Jalan #DPUPR Kab Banjarnegara

LOKASI : **STA 3+700**

LOKASI : **STA 3+790**

KONDISI PERKERASAN : Baik
LEBAR PERKERASAN : 3,5 M
TYPE PERKERASAN : Aspal

KONDISI PERKERASAN : Baik
LEBAR PERKERASAN : 3,5 M
TYPE PERKERASAN : Aspal

NO. RUAS	NAMA RUAS	DPUPR KAB.BANJARNEGARA	PETUGAS SURVEY	HALAMAN
II.38	Brengkok - Kemranggon	DPUPR KAB.BANJARNEGARA	FIRDAUS & DAMAS	21