

FOTO SURVEY KONDISI JALAN TAHUN 2025

RUAS JALAN : Karangkemiri - Wanakarsa



LOKASI : **STA 0+000**

KONDISI PERKERASAN : Rusak Ringan
LEBAR PERKERASAN : 4 M
TYPE PERKERASAN : Aspal

LOKASI : **STA 0+100**

KONDISI PERKERASAN : Rusak Ringan
LEBAR PERKERASAN : 4 M
TYPE PERKERASAN : Aspal

NO. RUAS	NAMA RUAS	DPUPR KAB.BANJARNEGARA	PETUGAS SURVEY	HALAMAN
III. 12	Karangkemiri - Wanakarsa		MELDA & DAHLAN	1

FOTO SURVEY KONDISI JALAN TAHUN 2025

RUAS JALAN : Karangkemiri - Wanakarsa



LOKASI : **STA 0+200**

KONDISI PERKERASAN : Rusak Ringan
LEBAR PERKERASAN : 4 M
TYPE PERKERASAN : Aspal


LOKASI : **STA 0+300**

KONDISI PERKERASAN : Rusak Ringan
LEBAR PERKERASAN : 4 M
TYPE PERKERASAN : Aspal

NO. RUAS	NAMA RUAS	DPUPR KAB.BANJARNEGARA	PETUGAS SURVEY	HALAMAN
III. 12	Karangkemiri - Wanakarsa		MELDA & DAHLAN	2

FOTO SURVEY KONDISI JALAN TAHUN 2025

RUAS JALAN : Karangkemiri - Wanakarsa



10/10/25 08:13:20
7°22'7"S 109°38'36"E
Kabupaten Banjarnegara
#Ruas III. 12 Karangkemiri - Wanakarsa
#STA 0+380
#Survei Jalan #DPUPR Kab Banjarnegara



10/10/25 08:15:23
7°22'8"S 109°38'36"E
Kabupaten Banjarnegara
#Ruas III. 12 Karangkemiri - Wanakarsa
#STA 0+400
#Survei Jalan #DPUPR Kab Banjarnegara

LOKASI : **STA 0+380**

LOKASI : **STA 0+400**

KONDISI PERKERASAN : Rusak Ringan
LEBAR PERKERASAN : 3.5 M
TYPE PERKERASAN : Aspal

KONDISI PERKERASAN : Rusak Berat
LEBAR PERKERASAN : 3.5 M
TYPE PERKERASAN : Aspal

NO. RUAS	NAMA RUAS	DPUPR KAB.BANJARNEGARA	PETUGAS SURVEY	HALAMAN
III. 12	Karangkemiri - Wanakarsa		MELDA & DAHLAN	3

FOTO SURVEY KONDISI JALAN TAHUN 2025

RUAS JALAN : Karangkemiri - Wanakarsa



10/10/25 08:17:33
7°22'11"S 109°38'35"E
Kabupaten Banjarnegara
#Ruas III. 12 Karangkemiri - Wanakarsa
#STA 0+500
#Survei Jalan #DPUPR Kab Banjarnegara



10/10/25 08:20:08
7°22'14"S 109°38'34"E
Kabupaten Banjarnegara
#Ruas III. 12 Karangkemiri - Wanakarsa
#STA 0+600
#Survei Jalan #DPUPR Kab Banjarnegara

LOKASI : **STA 0+500**

LOKASI : **STA 0+600**


KONDISI PERKERASAN : Rusak Ringan
LEBAR PERKERASAN : 3.5 M
TYPE PERKERASAN : Aspal

KONDISI PERKERASAN : Rusak Berat
LEBAR PERKERASAN : 3.5 M
TYPE PERKERASAN : Aspal

NO. RUAS	NAMA RUAS	DPUPR KAB.BANJARNEGARA	PETUGAS SURVEY	HALAMAN
III. 12	Karangkemiri - Wanakarsa		MELDA & DAHLAN	4

FOTO SURVEY KONDISI JALAN TAHUN 2025

RUAS JALAN : Karangkemiri - Wanakarsa



LOKASI : **STA 0+700**

LOKASI : **STA 0+800**

KONDISI PERKERASAN : Sedang
LEBAR PERKERASAN : 3.5 M
TYPE PERKERASAN : Aspal

KONDISI PERKERASAN : Sedang
LEBAR PERKERASAN : 3.5 M
TYPE PERKERASAN : Aspal

NO. RUAS	NAMA RUAS	DPUPR KAB.BANJARNEGARA	PETUGAS SURVEY	HALAMAN
III. 12	Karangkemiri - Wanakarsa		MELDA & DAHLAN	5

FOTO SURVEY KONDISI JALAN TAHUN 2025

RUAS JALAN : Karangkemiri - Wanakarsa



LOKASI : **STA 0+900**

LOKASI : **STA 1+000**

KONDISI PERKERASAN : Rusak Ringan
LEBAR PERKERASAN : 3.5 M
TYPE PERKERASAN : Aspal

KONDISI PERKERASAN : Sedang
LEBAR PERKERASAN : 3.5 M
TYPE PERKERASAN : Aspal

NO. RUAS	NAMA RUAS	DPUPR KAB.BANJARNEGARA	PETUGAS SURVEY	HALAMAN
III. 12	Karangkemiri - Wanakarsa		MELDA & DAHLAN	6

FOTO SURVEY KONDISI JALAN TAHUN 2025

RUAS JALAN : Karangkemiri - Wanakarsa



LOKASI : **STA 1+100**

LOKASI : **STA 1+200**


KONDISI PERKERASAN : Rusak Ringan
LEBAR PERKERASAN : 3.5 M
TYPE PERKERASAN : Aspal

KONDISI PERKERASAN : Sedang
LEBAR PERKERASAN : 3.5 M
TYPE PERKERASAN : Aspal

NO. RUAS	NAMA RUAS	DPUPR KAB.BANJARNEGARA	PETUGAS SURVEY	HALAMAN
III. 12	Karangkemiri - Wanakarsa		MELDA & DAHLAN	7

FOTO SURVEY KONDISI JALAN TAHUN 2025

RUAS JALAN : Karangkemiri - Wanakarsa



LOKASI : **STA 1+245**

LOKASI : **STA 1+300**

KONDISI PERKERASAN : Rusak Ringan
LEBAR PERKERASAN : 3.5 M
TYPE PERKERASAN : Aspal

KONDISI PERKERASAN : Rusak Ringan
LEBAR PERKERASAN : 3.5 M
TYPE PERKERASAN : Aspal

NO. RUAS	NAMA RUAS	DPUPR KAB.BANJARNEGARA	PETUGAS SURVEY	HALAMAN
III. 12	Karangkemiri - Wanakarsa		MELDA & DAHLAN	8

FOTO SURVEY KONDISI JALAN TAHUN 2025

RUAS JALAN : Karangkemiri - Wanakarsa



LOKASI : **STA 1+400**

LOKASI : **STA 1+500**

KONDISI PERKERASAN : Rusak Ringan
LEBAR PERKERASAN : 3.5 M
TYPE PERKERASAN : Aspal

KONDISI PERKERASAN : Rusak Ringan
LEBAR PERKERASAN : 3.5 M
TYPE PERKERASAN : Aspal

NO. RUAS	NAMA RUAS	DPUPR KAB.BANJARNEGARA	PETUGAS SURVEY	HALAMAN
III. 12	Karangkemiri - Wanakarsa		MELDA & DAHLAN	9

FOTO SURVEY KONDISI JALAN TAHUN 2025

RUAS JALAN : Karangkemiri - Wanakarsa



LOKASI : **STA 1+600**

LOKASI : **STA 1+700**

KONDISI PERKERASAN : Rusak Ringan
LEBAR PERKERASAN : 3.5 M
TYPE PERKERASAN : Aspal

KONDISI PERKERASAN : Sedang
LEBAR PERKERASAN : 3.5 M
TYPE PERKERASAN : Aspal

NO. RUAS	NAMA RUAS	DPUPR KAB.BANJARNEGARA	PETUGAS SURVEY	HALAMAN
III. 12	Karangkemiri - Wanakarsa		MELDA & DAHLAN	10

FOTO SURVEY KONDISI JALAN TAHUN 2025

RUAS JALAN : Karangkemiri - Wanakarsa



LOKASI : **STA 1+800**

LOKASI : **STA 1+900**

KONDISI PERKERASAN : Rusak Ringan
LEBAR PERKERASAN : 3.5 M
TYPE PERKERASAN : Aspal

KONDISI PERKERASAN : Sedang
LEBAR PERKERASAN : 4 M
TYPE PERKERASAN : Aspal

NO. RUAS	NAMA RUAS	DPUPR KAB.BANJARNEGARA	PETUGAS SURVEY	HALAMAN
III. 12	Karangkemiri - Wanakarsa		MELDA & DAHLAN	11

FOTO SURVEY KONDISI JALAN TAHUN 2025

RUAS JALAN : Karangkemiri - Wanakarsa



10/10/25 08:46:45
7°22'40"S 109°38'8"E
Kabupaten Banjarnegara
#Ruas III. 12 Karangkemiri - Wanakarsa
#STA 1+960
#Survei Jalan #DPUPR Kab Banjarnegara



10/10/25 08:48:22
7°22'39"S 109°38'7"E
Kabupaten Banjarnegara
#Ruas III. 12 Karangkemiri - Wanakarsa
#STA 2+000
#Survei Jalan #DPUPR Kab Banjarnegara

LOKASI : **STA 1+960**

LOKASI : **STA 2+000**

KONDISI PERKERASAN : Sedang
LEBAR PERKERASAN : 4 M
TYPE PERKERASAN : Aspal

KONDISI PERKERASAN : Sedang
LEBAR PERKERASAN : 4 M
TYPE PERKERASAN : Aspal

NO. RUAS	NAMA RUAS	DPUPR KAB.BANJARNEGARA	PETUGAS SURVEY	HALAMAN
III. 12	Karangkemiri - Wanakarsa		MELDA & DAHLAN	12

FOTO SURVEY KONDISI JALAN TAHUN 2025

RUAS JALAN : Karangkemiri - Wanakarsa



10/10/25 08:50:27
7°22'36"S 109°38'7"E
Kabupaten Banjarnegara
#Ruas III. 12 Karangkemiri - Wanakarsa
#STA 2+100
#Survei Jalan #DPUPR Kab Banjarnegara



10/10/25 08:53:15
7°22'35"S 109°38'5"E
Kabupaten Banjarnegara
#Ruas III. 12 Karangkemiri - Wanakarsa
#STA 2+200
#Survei Jalan #DPUPR Kab Banjarnegara

LOKASI : **STA 2+100**

LOKASI : **STA 2+200**


KONDISI PERKERASAN : Sedang
LEBAR PERKERASAN : 3.5 M
TYPE PERKERASAN : Aspal

KONDISI PERKERASAN : Sedang
LEBAR PERKERASAN : 3.5 M
TYPE PERKERASAN : Aspal

NO. RUAS	NAMA RUAS	DPUPR KAB.BANJARNEGARA	PETUGAS SURVEY	HALAMAN
III. 12	Karangkemiri - Wanakarsa		MELDA & DAHLAN	13

FOTO SURVEY KONDISI JALAN TAHUN 2025

RUAS JALAN : Karangkemiri - Wanakarsa



LOKASI : **STA 2+210**

LOKASI : **STA 2+300**


KONDISI PERKERASAN : Rusak Ringan
LEBAR PERKERASAN : 3.5 M
TYPE PERKERASAN : Aspal

KONDISI PERKERASAN : Rusak Berat
LEBAR PERKERASAN : 3.5 M
TYPE PERKERASAN : Aspal

NO. RUAS	NAMA RUAS	DPUPR KAB.BANJARNEGARA	PETUGAS SURVEY	HALAMAN
III. 12	Karangkemiri - Wanakarsa		MELDA & DAHLAN	14

FOTO SURVEY KONDISI JALAN TAHUN 2025

RUAS JALAN : Karangkemiri - Wanakarsa



LOKASI : **STA 2+400**

LOKASI : **STA 2+500**


KONDISI PERKERASAN : Rusak Berat
LEBAR PERKERASAN : 3.5 M
TYPE PERKERASAN : Aspal

KONDISI PERKERASAN : Rusak Berat
LEBAR PERKERASAN : 3.5 M
TYPE PERKERASAN : Aspal

NO. RUAS	NAMA RUAS	DPUPR KAB.BANJARNEGARA	PETUGAS SURVEY	HALAMAN
III. 12	Karangkemiri - Wanakarsa		MELDA & DAHLAN	15

FOTO SURVEY KONDISI JALAN TAHUN 2025

RUAS JALAN : Karangkemiri - Wanakarsa



10/10/25 09:03:02
7°22'24"S 109°38'2"E
Kabupaten Banjarnegara
#Ruas III. 12 Karangkemiri - Wanakarsa
#STA 2+600
#Survei Jalan #DPUPR Kab Banjarnegara



10/10/25 09:05:01
7°22'21"S 109°38'3"E
Kabupaten Banjarnegara
#Ruas III. 12 Karangkemiri - Wanakarsa
#STA 2+700
#Survei Jalan #DPUPR Kab Banjarnegara

LOKASI : **STA 2+600**

LOKASI : **STA 2+700**


KONDISI PERKERASAN : Rusak Berat
LEBAR PERKERASAN : 3.5 M
TYPE PERKERASAN : Aspal

KONDISI PERKERASAN : Rusak Berat
LEBAR PERKERASAN : 3.5 M
TYPE PERKERASAN : Aspal

NO. RUAS	NAMA RUAS	DPUPR KAB.BANJARNEGARA	PETUGAS SURVEY	HALAMAN
III. 12	Karangkemiri - Wanakarsa		MELDA & DAHLAN	16

FOTO SURVEY KONDISI JALAN TAHUN 2025

RUAS JALAN : Karangkemiri - Wanakarsa



10/10/25 09:06:37
7°22'17"S 109°38'3"E
Kabupaten Banjarnegara
#Ruas III. 12 Karangkemiri - Wanakarsa
#STA 2+800
#Survei Jalan #DPUPR Kab Banjarnegara



10/10/25 09:08:19
7°22'15"S 109°38'3"E
Kabupaten Banjarnegara
#Ruas III. 12 Karangkemiri - Wanakarsa
#STA 2+900
#Survei Jalan #DPUPR Kab Banjarnegara

LOKASI : **STA 2+800**

LOKASI : **STA 2+900**

KONDISI PERKERASAN : Rusak Berat
LEBAR PERKERASAN : 3.5 M
TYPE PERKERASAN : Aspal

KONDISI PERKERASAN : Baik
LEBAR PERKERASAN : 3.5 M
TYPE PERKERASAN : Aspal

NO. RUAS	NAMA RUAS	DPUPR KAB.BANJARNEGARA	PETUGAS SURVEY	HALAMAN
III. 12	Karangkemiri - Wanakarsa		MELDA & DAHLAN	17

FOTO SURVEY KONDISI JALAN TAHUN 2025

RUAS JALAN : Karangkemiri - Wanakarsa



LOKASI : **STA 3+000**

LOKASI : **STA 3+100**

KONDISI PERKERASAN : Baik
LEBAR PERKERASAN : 3.5 M
TYPE PERKERASAN : Aspal

KONDISI PERKERASAN : Baik
LEBAR PERKERASAN : 3.5 M
TYPE PERKERASAN : Aspal

NO. RUAS	NAMA RUAS	DPUPR KAB.BANJARNEGARA	PETUGAS SURVEY	HALAMAN
III. 12	Karangkemiri - Wanakarsa		MELDA & DAHLAN	18

FOTO SURVEY KONDISI JALAN TAHUN 2025

RUAS JALAN : Karangkemiri - Wanakarsa



LOKASI : **STA 3+200**

LOKASI : **STA 3+300**


KONDISI PERKERASAN : Baik
LEBAR PERKERASAN : 3.5 M
TYPE PERKERASAN : Aspal

KONDISI PERKERASAN : Baik
LEBAR PERKERASAN : 3.5 M
TYPE PERKERASAN : Aspal

NO. RUAS	NAMA RUAS	DPUPR KAB.BANJARNEGARA	PETUGAS SURVEY	HALAMAN
III. 12	Karangkemiri - Wanakarsa		MELDA & DAHLAN	19

FOTO SURVEY KONDISI JALAN TAHUN 2025

RUAS JALAN : Karangkemiri - Wanakarsa



LOKASI : **STA 3+390**

LOKASI : **STA**

KONDISI PERKERASAN : Baik
 LEBAR PERKERASAN : 3.5 M
 TYPE PERKERASAN : Aspal

KONDISI PERKERASAN
 LEBAR PERKERASAN
 TYPE PERKERASAN

NO. RUAS	NAMA RUAS	DPUPR KAB.BANJARNEGARA	PETUGAS SURVEY	HALAMAN
III. 12	Karangkemiri - Wanakarsa	DPUPR KAB.BANJARNEGARA	MELDA & DAHLAN	20