

FOTO SURVEY KONDISI JALAN TAHUN 2025

RUAS JALAN : Bondolharjo -Tanjungtirta



LOKASI : **STA 0+000**

KONDISI PERKERASAN : Baik
LEBAR PERKERASAN : 5,5 M
TYPE PERKERASAN : Aspal

LOKASI : **STA 0+100**

KONDISI PERKERASAN : Baik
LEBAR PERKERASAN : 5 M
TYPE PERKERASAN : Aspal

| NO. RUAS | NAMA RUAS | DPUPR KAB.BANJARNEGARA | PETUGAS SURVEY | HALAMAN |
|----------|---------------------------|------------------------|-----------------|---------|
| III. 30 | Bondolharjo -Tanjungtirta | DPUPR KAB.BANJARNEGARA | FIRDAUS & DAMAS | 1 |

FOTO SURVEY KONDISI JALAN TAHUN 2025

RUAS JALAN : Bondolharjo -Tanjungtirta



LOKASI : **STA 0+200**

KONDISI PERKERASAN : Baik
LEBAR PERKERASAN : 5 M
TYPE PERKERASAN : Aspal

LOKASI : **STA 0+300**

KONDISI PERKERASAN : Baik
LEBAR PERKERASAN : 5 M
TYPE PERKERASAN : Aspal

| NO. RUAS | NAMA RUAS | DPUPR KAB.BANJARNEGARA | PETUGAS SURVEY | HALAMAN |
|----------|---------------------------|------------------------|-----------------|---------|
| III. 30 | Bondolharjo -Tanjungtirta | DPUPR KAB.BANJARNEGARA | FIRDAUS & DAMAS | 2 |

FOTO SURVEY KONDISI JALAN TAHUN 2025

RUAS JALAN : Bondolharjo -Tanjungtirta



LOKASI : **STA 0+400**

LOKASI : **STA 0+500**

KONDISI PERKERASAN : Baik
LEBAR PERKERASAN : 5 M
TYPE PERKERASAN : Aspal

KONDISI PERKERASAN : Baik
LEBAR PERKERASAN : 5 M
TYPE PERKERASAN : Aspal

| NO. RUAS | NAMA RUAS | DPUPR KAB.BANJARNEGARA | PETUGAS SURVEY | HALAMAN |
|----------|---------------------------|------------------------|-----------------|---------|
| III. 30 | Bondolharjo -Tanjungtirta | | FIRDAUS & DAMAS | 3 |

FOTO SURVEY KONDISI JALAN TAHUN 2025

RUAS JALAN : Bondolharjo -Tanjungtirta



LOKASI : **STA 0+600**

LOKASI : **STA 0+700**

KONDISI PERKERASAN : Sedang
LEBAR PERKERASAN : 5 M
TYPE PERKERASAN : Aspal

KONDISI PERKERASAN : Baik
LEBAR PERKERASAN : 5 M
TYPE PERKERASAN : Aspal

| NO. RUAS | NAMA RUAS | DPUPR KAB.BANJARNEGARA | PETUGAS SURVEY | HALAMAN |
|----------|---------------------------|------------------------|-----------------|---------|
| III. 30 | Bondolharjo -Tanjungtirta | | FIRDAUS & DAMAS | 4 |

FOTO SURVEY KONDISI JALAN TAHUN 2025

RUAS JALAN : Bondolharjo -Tanjungtirta



LOKASI : **STA 0+800**

KONDISI PERKERASAN : Baik
LEBAR PERKERASAN : 5 M
TYPE PERKERASAN : Aspal

LOKASI : **STA 0+900**

KONDISI PERKERASAN : Sedang
LEBAR PERKERASAN : 5 M
TYPE PERKERASAN : Aspal

| NO. RUAS | NAMA RUAS | DPUPR KAB.BANJARNEGARA | PETUGAS SURVEY | HALAMAN |
|----------|---------------------------|------------------------|-----------------|---------|
| III. 30 | Bondolharjo -Tanjungtirta | | FIRDAUS & DAMAS | 5 |

FOTO SURVEY KONDISI JALAN TAHUN 2025

RUAS JALAN : Bondolharjo -Tanjungtirta



LOKASI : **STA 1+000**

KONDISI PERKERASAN : Baik
LEBAR PERKERASAN : 5 M
TYPE PERKERASAN : Aspal

LOKASI : **STA 1+100**

KONDISI PERKERASAN : Baik
LEBAR PERKERASAN : 5 M
TYPE PERKERASAN : Aspal

| NO. RUAS | NAMA RUAS | DPUPR KAB.BANJARNEGARA | PETUGAS SURVEY | HALAMAN |
|----------|---------------------------|------------------------|-----------------|---------|
| III. 30 | Bondolharjo -Tanjungtirta | | FIRDAUS & DAMAS | 6 |

FOTO SURVEY KONDISI JALAN TAHUN 2025

RUAS JALAN : Bondolharjo -Tanjungtirta



LOKASI : **STA 1+200**

KONDISI PERKERASAN : Baik
LEBAR PERKERASAN : 5 M
TYPE PERKERASAN : Aspal

LOKASI : **STA 1+300**

KONDISI PERKERASAN : Baik
LEBAR PERKERASAN : 5 M
TYPE PERKERASAN : Aspal

| NO. RUAS | NAMA RUAS | DPUPR KAB.BANJARNEGARA | PETUGAS SURVEY | HALAMAN |
|----------|---------------------------|------------------------|-----------------|---------|
| III. 30 | Bondolharjo -Tanjungtirta | | FIRDAUS & DAMAS | 7 |

FOTO SURVEY KONDISI JALAN TAHUN 2025

RUAS JALAN : Bondolharjo -Tanjungtirta



8 Okt 2025 13.20.37
7°21'13"S 109°37'54"E
Kabupaten Banjarnegara
#Ruas III. 30 Bondolharjo - Tanjungtirta
#STA 1+400
#Survei Jalan #DPUPR Kab Banjarnegara



8 Okt 2025 13.21.32
7°21'11"S 109°37'53"E
Kabupaten Banjarnegara
#Ruas III. 30 Bondolharjo - Tanjungtirta
#STA 1+500
#Survei Jalan #DPUPR Kab Banjarnegara

LOKASI : **STA** **1+400**

KONDISI PERKERASAN : Baik
LEBAR PERKERASAN : 5 M
TYPE PERKERASAN : Aspal

LOKASI : **STA** **1+500**

KONDISI PERKERASAN : Baik
LEBAR PERKERASAN : 5 M
TYPE PERKERASAN : Aspal

| NO. RUAS | NAMA RUAS | DPUPR KAB.BANJARNEGARA | PETUGAS SURVEY | HALAMAN |
|----------|---------------------------|------------------------|-----------------|---------|
| III. 30 | Bondolharjo -Tanjungtirta | | FIRDAUS & DAMAS | 8 |

FOTO SURVEY KONDISI JALAN TAHUN 2025

RUAS JALAN : Bondolharjo -Tanjungtirta



8 Okt 2025 13.22.26
7°21'10"S 109°37'51"E
Kabupaten Banjarnegara
#Ruas III. 30 Bondolharjo - Tanjungtirta
#STA 1+600
#Survei Jalan #DPUPR Kab Banjarnegara



8 Okt 2025 13.23.14
7°21'7"S 109°37'52"E
Kabupaten Banjarnegara
#Ruas III. 30 Bondolharjo - Tanjungtirta
#STA 1+700
#Survei Jalan #DPUPR Kab Banjarnegara

LOKASI : **STA** **1+600**

KONDISI PERKERASAN : Baik
LEBAR PERKERASAN : 5 M
TYPE PERKERASAN : Aspal

LOKASI : **STA** **1+700**

KONDISI PERKERASAN : Baik
LEBAR PERKERASAN : 5 M
TYPE PERKERASAN : Aspal

| NO. RUAS | NAMA RUAS | DPUPR KAB.BANJARNEGARA | PETUGAS SURVEY | HALAMAN |
|----------|---------------------------|------------------------|-----------------|---------|
| III. 30 | Bondolharjo -Tanjungtirta | | FIRDAUS & DAMAS | 9 |

FOTO SURVEY KONDISI JALAN TAHUN 2025

RUAS JALAN : Bondolharjo -Tanjungtirta



LOKASI : **STA 1+800**

LOKASI : **STA 1+900**

KONDISI PERKERASAN : Baik
LEBAR PERKERASAN : 5 M
TYPE PERKERASAN : Aspal

KONDISI PERKERASAN : Baik
LEBAR PERKERASAN : 5 M
TYPE PERKERASAN : Aspal

| NO. RUAS | NAMA RUAS | DPUPR KAB.BANJARNEGARA | PETUGAS SURVEY | HALAMAN |
|----------|---------------------------|------------------------|-----------------|---------|
| III. 30 | Bondolharjo -Tanjungtirta | | FIRDAUS & DAMAS | 10 |

FOTO SURVEY KONDISI JALAN TAHUN 2025

RUAS JALAN : Bondolharjo -Tanjungtirta



LOKASI : **STA 2+000**

LOKASI : **STA 2+100**

KONDISI PERKERASAN : Baik
LEBAR PERKERASAN : 5 M
TYPE PERKERASAN : Aspal

KONDISI PERKERASAN : Baik
LEBAR PERKERASAN : 5 M
TYPE PERKERASAN : Aspal

| NO. RUAS | NAMA RUAS | DPUPR KAB.BANJARNEGARA | PETUGAS SURVEY | HALAMAN |
|----------|---------------------------|------------------------|-----------------|---------|
| III. 30 | Bondolharjo -Tanjungtirta | | FIRDAUS & DAMAS | 11 |

FOTO SURVEY KONDISI JALAN TAHUN 2025

RUAS JALAN : Bondolharjo -Tanjungtirta



8 Okt 2025 13.28.42
7°20'57"S 109°37'52"E
Kabupaten Banjarnegara
#Ruas III. 30 Bondolharjo - Tanjungtirta
#STA 2+200
#Survei Jalan #DPUPR Kab Banjarnegara



8 Okt 2025 13.29.58
7°20'56"S 109°37'55"E
Kabupaten Banjarnegara
#Ruas III. 30 Bondolharjo - Tanjungtirta
#STA 2+300
#Survei Jalan #DPUPR Kab Banjarnegara

LOKASI : **STA 2+200**

KONDISI PERKERASAN : Baik
LEBAR PERKERASAN : 5 M
TYPE PERKERASAN : Aspal

LOKASI : **STA 2+300**

KONDISI PERKERASAN : Sedang
LEBAR PERKERASAN : 5 M
TYPE PERKERASAN : Aspal


| NO. RUAS | NAMA RUAS | DPUPR KAB.BANJARNEGARA | PETUGAS SURVEY | HALAMAN |
|----------|---------------------------|------------------------|-----------------|---------|
| III. 30 | Bondolharjo -Tanjungtirta | | FIRDAUS & DAMAS | 12 |

FOTO SURVEY KONDISI JALAN TAHUN 2025

RUAS JALAN : Bondolharjo -Tanjungtirta



8 Okt 2025 13.30.40
7°20'54"S 109°37'57"E
Kabupaten Banjarnegara
#Ruas III. 30 Bondolharjo - Tanjungtirta
#STA 2+400
#Survei Jalan #DPUPR Kab Banjarnegara



8 Okt 2025 13.31.45
7°20'52"S 109°37'59"E
Kabupaten Banjarnegara
#Ruas III. 30 Bondolharjo - Tanjungtirta
#STA 2+500
#Survei Jalan #DPUPR Kab Banjarnegara

LOKASI : **STA 2+400**

KONDISI PERKERASAN : Baik
LEBAR PERKERASAN : 5 M
TYPE PERKERASAN : Aspal

LOKASI : **STA 2+500**

KONDISI PERKERASAN : Baik
LEBAR PERKERASAN : 5 M
TYPE PERKERASAN : Aspal

| NO. RUAS | NAMA RUAS | DPUPR KAB.BANJARNEGARA | PETUGAS SURVEY | HALAMAN |
|----------|---------------------------|------------------------|-----------------|---------|
| III. 30 | Bondolharjo -Tanjungtirta | | FIRDAUS & DAMAS | 13 |

FOTO SURVEY KONDISI JALAN TAHUN 2025

RUAS JALAN : Bondolharjo -Tanjungtirta



8 Okt 2025 13.32.33
7°20'49"S 109°38'1"E
Kabupaten Banjarnegara
#Ruas III. 30 Bondolharjo - Tanjungtirta
#STA 2+600
#Survei Jalan #DPUPR Kab Banjarnegara



8 Okt 2025 13.33.25
7°20'46"S 109°38'0"E
Kabupaten Banjarnegara
#Ruas III. 30 Bondolharjo - Tanjungtirta
#STA 2+700
#Survei Jalan #DPUPR Kab Banjarnegara

LOKASI : **STA 2+600**

LOKASI : **STA 2+700**

KONDISI PERKERASAN : Baik
LEBAR PERKERASAN : 5 M
TYPE PERKERASAN : Aspal

KONDISI PERKERASAN : Sedang
LEBAR PERKERASAN : 5 M
TYPE PERKERASAN : Aspal

| NO. RUAS | NAMA RUAS | DPUPR KAB.BANJARNEGARA | PETUGAS SURVEY | HALAMAN |
|----------|---------------------------|------------------------|-----------------|---------|
| III. 30 | Bondolharjo -Tanjungtirta | | FIRDAUS & DAMAS | 14 |

FOTO SURVEY KONDISI JALAN TAHUN 2025

RUAS JALAN : Bondolharjo -Tanjungtirta



8 Okt 2025 13.34.10
7°20'43"S 109°38'1"E
Kabupaten Banjarnegara
#Ruas III. 30 Bondolharjo - Tanjungtirta
#STA 2+800
#Survei Jalan #DPUPR Kab Banjarnegara



8 Okt 2025 13.35.07
7°20'39"S 109°37'59"E
Kabupaten Banjarnegara
#Ruas III. 30 Bondolharjo - Tanjungtirta
#STA 2+900
#Survei Jalan #DPUPR Kab Banjarnegara

LOKASI : **STA 2+800**

LOKASI : **STA 2+900**

KONDISI PERKERASAN : Baik
LEBAR PERKERASAN : 5 M
TYPE PERKERASAN : Aspal

KONDISI PERKERASAN : Baik
LEBAR PERKERASAN : 5 M
TYPE PERKERASAN : Aspal

| NO. RUAS | NAMA RUAS | DPUPR KAB.BANJARNEGARA | PETUGAS SURVEY | HALAMAN |
|----------|---------------------------|------------------------|-----------------|---------|
| III. 30 | Bondolharjo -Tanjungtirta | | FIRDAUS & DAMAS | 15 |

FOTO SURVEY KONDISI JALAN TAHUN 2025

RUAS JALAN : Bondolharjo -Tanjungtirta



8 Okt 2025 13.36.08
7°20'35"S 109°37'57"E
Kabupaten Banjarnegara
#Ruas III. 30 Bondolharjo - Tanjungtirta
#STA 3+000
#Survei Jalan #DPUPR Kab Banjarnegara



8 Okt 2025 13.37.09
7°20'33"S 109°37'54"E
Kabupaten Banjarnegara
#Ruas III. 30 Bondolharjo - Tanjungtirta
#STA 3+100
#Survei Jalan #DPUPR Kab Banjarnegara

LOKASI : **STA 3+000**

KONDISI PERKERASAN : Baik
LEBAR PERKERASAN : 5 M
TYPE PERKERASAN : Aspal

LOKASI : **STA 3+100**

KONDISI PERKERASAN : Baik
LEBAR PERKERASAN : 5 M
TYPE PERKERASAN : Aspal

| NO. RUAS | NAMA RUAS | DPUPR KAB.BANJARNEGARA | PETUGAS SURVEY | HALAMAN |
|----------|---------------------------|------------------------|-----------------|---------|
| III. 30 | Bondolharjo -Tanjungtirta | | FIRDAUS & DAMAS | 16 |

FOTO SURVEY KONDISI JALAN TAHUN 2025

RUAS JALAN : Bondolharjo -Tanjungtirta



8 Okt 2025 13.38.01
7°20'31"S 109°37'53"E
Kabupaten Banjarnegara
#Ruas III. 30 Bondolharjo - Tanjungtirta
#STA 3+200
#Survei Jalan #DPUPR Kab Banjarnegara



8 Okt 2025 13.38.43
7°20'30"S 109°37'52"E
Kabupaten Banjarnegara
#Ruas III. 30 Bondolharjo - Tanjungtirta
#STA 3+300
#Survei Jalan #DPUPR Kab Banjarnegara

LOKASI : **STA 3+200**

KONDISI PERKERASAN : Baik
LEBAR PERKERASAN : 5 M
TYPE PERKERASAN : Aspal

LOKASI : **STA 3+300**

KONDISI PERKERASAN : Sedang
LEBAR PERKERASAN : 5 M
TYPE PERKERASAN : Aspal

| NO. RUAS | NAMA RUAS | DPUPR KAB.BANJARNEGARA | PETUGAS SURVEY | HALAMAN |
|----------|---------------------------|------------------------|-----------------|---------|
| III. 30 | Bondolharjo -Tanjungtirta | | FIRDAUS & DAMAS | 17 |

FOTO SURVEY KONDISI JALAN TAHUN 2025

RUAS JALAN : Bondolharjo -Tanjungtirta



8 Okt 2025 13.39.45
7°20'28"S 109°37'49"E
Kabupaten Banjarnegara
#Ruas III. 30 Bondolharjo - Tanjungtirta
#STA 3+400
#Survei Jalan #DPUPR Kab Banjarnegara



8 Okt 2025 13.40.41
7°20'25"S 109°37'48"E
Kabupaten Banjarnegara
#Ruas III. 30 Bondolharjo - Tanjungtirta
#STA 3+500
#Survei Jalan #DPUPR Kab Banjarnegara

LOKASI : **STA 3+400**

LOKASI : **STA 3+500**

KONDISI PERKERASAN : Baik
LEBAR PERKERASAN : 5 M
TYPE PERKERASAN : Aspal

KONDISI PERKERASAN : Baik
LEBAR PERKERASAN : 5 M
TYPE PERKERASAN : Aspal

| NO. RUAS | NAMA RUAS | DPUPR KAB.BANJARNEGARA | PETUGAS SURVEY | HALAMAN |
|----------|---------------------------|------------------------|-----------------|---------|
| III. 30 | Bondolharjo -Tanjungtirta | | FIRDAUS & DAMAS | 18 |

FOTO SURVEY KONDISI JALAN TAHUN 2025

RUAS JALAN : Bondolharjo -Tanjungtirta



8 Okt 2025 13.41.32
7°20'23"S 109°37'47"E
Kabupaten Banjarnegara
#Ruas III. 30 Bondolharjo - Tanjungtirta
#STA 3+600
#Survei Jalan #DPUPR Kab Banjarnegara



8 Okt 2025 13.42.22
7°20'20"S 109°37'46"E
Kabupaten Banjarnegara
#Ruas III. 30 Bondolharjo - Tanjungtirta
#STA 3+700
#Survei Jalan #DPUPR Kab Banjarnegara

LOKASI : **STA 3+600**

LOKASI : **STA 3+700**


KONDISI PERKERASAN : Baik
LEBAR PERKERASAN : 5 M
TYPE PERKERASAN : Aspal

KONDISI PERKERASAN : Baik
LEBAR PERKERASAN : 5 M
TYPE PERKERASAN : Aspal

| NO. RUAS | NAMA RUAS | DPUPR KAB.BANJARNEGARA | PETUGAS SURVEY | HALAMAN |
|----------|---------------------------|------------------------|-----------------|---------|
| III. 30 | Bondolharjo -Tanjungtirta | | FIRDAUS & DAMAS | 19 |

FOTO SURVEY KONDISI JALAN TAHUN 2025

RUAS JALAN : Bondolharjo -Tanjungtirta



8 Okt 2025 13.43.29
7°20'16"S 109°37'48"E
Kabupaten Banjarnegara
#Ruas III. 30 Bondolharjo - Tanjungtirta
#STA 3+800
#Survei Jalan #DPUPR Kab Banjarnegara



8 Okt 2025 13.44.25
7°20'13"S 109°37'47"E
Kabupaten Banjarnegara
#Ruas III. 30 Bondolharjo - Tanjungtirta
#STA 3+900
#Survei Jalan #DPUPR Kab Banjarnegara

LOKASI : **STA 3+800**

LOKASI : **STA 3+900**

KONDISI PERKERASAN : Baik
LEBAR PERKERASAN : 5 M
TYPE PERKERASAN : Aspal

KONDISI PERKERASAN : Baik
LEBAR PERKERASAN : 5 M
TYPE PERKERASAN : Aspal


| | | | | |
|----------|---------------------------|------------------------|----------------------------|---------|
| NO. RUAS | NAMA RUAS | DPUPR KAB.BANJARNEGARA | PETUGAS SURVEY | HALAMAN |
| III. 30 | Bondolharjo -Tanjungtirta | | FIRDAUS & DAMAS | 20 |

FOTO SURVEY KONDISI JALAN TAHUN 2025

RUAS JALAN : Bondolharjo -Tanjungtirta



8 Okt 2025 13.45.32
7°20'10"S 109°37'45"E
Kabupaten Banjarnegara
#Ruas III. 30 Bondolharjo - Tanjungtirta
#STA 4+000
#Survei Jalan #DPUPR Kab Banjarnegara



8 Okt 2025 13.46.25
7°20'8"S 109°37'44"E
Kabupaten Banjarnegara
#Ruas III. 30 Bondolharjo - Tanjungtirta
#STA 4+100
#Survei Jalan #DPUPR Kab Banjarnegara

LOKASI : **STA 4+000**

LOKASI : **STA 4+100**

KONDISI PERKERASAN : Baik
LEBAR PERKERASAN : 5 M
TYPE PERKERASAN : Aspal

KONDISI PERKERASAN : Baik
LEBAR PERKERASAN : 5 M
TYPE PERKERASAN : Aspal

| | | | | |
|----------|---------------------------|------------------------|----------------------------|---------|
| NO. RUAS | NAMA RUAS | DPUPR KAB.BANJARNEGARA | PETUGAS SURVEY | HALAMAN |
| III. 30 | Bondolharjo -Tanjungtirta | | FIRDAUS & DAMAS | 21 |

FOTO SURVEY KONDISI JALAN TAHUN 2025

RUAS JALAN : Bondolharjo -Tanjungtirta



LOKASI : **STA 4+200**

KONDISI PERKERASAN : Baik

LEBAR PERKERASAN : 5 M

TYPE PERKERASAN : Aspal

LOKASI : **STA 4+300**

KONDISI PERKERASAN : Baik

LEBAR PERKERASAN : 5 M

TYPE PERKERASAN : Aspal

| | | | | |
|----------------------------|---|-------------------------------|--|----------------------|
| NO. RUAS III. 30 | NAMA RUAS Bondolharjo -Tanjungtirta | DPUPR KAB.BANJARNEGARA | PETUGAS SURVEY FIRDAUS & DAMAS | HALAMAN 22 |
|----------------------------|---|-------------------------------|--|----------------------|

FOTO SURVEY KONDISI JALAN TAHUN 2025

RUAS JALAN : Bondolharjo -Tanjungtirta



LOKASI : **STA 4+400**

KONDISI PERKERASAN : Baik

LEBAR PERKERASAN : 5 M

TYPE PERKERASAN : Aspal

LOKASI : **STA 4+500**

KONDISI PERKERASAN : Sedang

LEBAR PERKERASAN : 5 M

TYPE PERKERASAN : Aspal

| | | | | |
|----------------------------|---|-------------------------------|--|----------------------|
| NO. RUAS III. 30 | NAMA RUAS Bondolharjo -Tanjungtirta | DPUPR KAB.BANJARNEGARA | PETUGAS SURVEY FIRDAUS & DAMAS | HALAMAN 23 |
|----------------------------|---|-------------------------------|--|----------------------|

FOTO SURVEY KONDISI JALAN TAHUN 2025

RUAS JALAN : Bondolharjo -Tanjungtirta



8 Okt 2025 13:51:14
 7°19'55"S 109°37'37"E
 Kabupaten Banjarnegara
 #Ruas III. 30 Bondolharjo - Tanjungtirta
 #STA 4+600
 #Survei Jalan #DPUPR Kab Banjarnegara



8 Okt 2025 13:52:12
 7°19'52"S 109°37'38"E
 Kabupaten Banjarnegara
 #Ruas III. 30 Bondolharjo - Tanjungtirta
 #STA 4+700
 #Survei Jalan #DPUPR Kab Banjarnegara

LOKASI : **STA 4+600**

LOKASI : **STA 4+700**

KONDISI PERKERASAN : Baik
 LEBAR PERKERASAN : 5 M
 TYPE PERKERASAN : Aspal

KONDISI PERKERASAN : Baik
 LEBAR PERKERASAN : 5 M
 TYPE PERKERASAN : Aspal

| | | | | |
|----------------------------|---|-------------------------------|--|----------------------|
| NO. RUAS III. 30 | NAMA RUAS Bondolharjo -Tanjungtirta | DPUPR KAB.BANJARNEGARA | PETUGAS SURVEY FIRDAUS & DAMAS | HALAMAN 24 |
|----------------------------|---|-------------------------------|--|----------------------|

FOTO SURVEY KONDISI JALAN TAHUN 2025

RUAS JALAN : Bondolharjo -Tanjungtirta



8 Okt 2025 13:53:02
 7°19'49"S 109°37'39"E
 Kabupaten Banjarnegara
 #Ruas III. 30 Bondolharjo - Tanjungtirta
 #STA 4+800
 #Survei Jalan #DPUPR Kab Banjarnegara



8 Okt 2025 13:53:54
 7°19'47"S 109°37'41"E
 Kabupaten Banjarnegara
 #Ruas III. 30 Bondolharjo - Tanjungtirta
 #STA 4+900
 #Survei Jalan #DPUPR Kab Banjarnegara

LOKASI : **STA 4+800**

LOKASI : **STA 4+900**

KONDISI PERKERASAN : Baik
 LEBAR PERKERASAN : 5 M
 TYPE PERKERASAN : Aspal

KONDISI PERKERASAN : Baik
 LEBAR PERKERASAN : 5 M
 TYPE PERKERASAN : Aspal

| | | | | |
|----------------------------|---|-------------------------------|--|----------------------|
| NO. RUAS III. 30 | NAMA RUAS Bondolharjo -Tanjungtirta | DPUPR KAB.BANJARNEGARA | PETUGAS SURVEY FIRDAUS & DAMAS | HALAMAN 25 |
|----------------------------|---|-------------------------------|--|----------------------|

FOTO SURVEY KONDISI JALAN TAHUN 2025

RUAS JALAN : Bondolharjo -Tanjungtirta



LOKASI : **STA 5+000**

LOKASI : **STA 5+040**

KONDISI PERKERASAN : Sedang
 LEBAR PERKERASAN : 5 M
 TYPE PERKERASAN : Aspal

KONDISI PERKERASAN : Rusak Ringan
 LEBAR PERKERASAN : 5,5 M
 TYPE PERKERASAN : Aspal

| NO. RUAS | NAMA RUAS | DPUPR KAB.BANJARNEGARA | PETUGAS SURVEY | HALAMAN |
|----------|---------------------------|------------------------|-----------------|---------|
| III. 30 | Bondolharjo -Tanjungtirta | | FIRDAUS & DAMAS | 26 |