

FOTO SURVEY KONDISI JALAN TAHUN 2025

RUAS JALAN : Tribuana - Kecepit



LOKASI : **STA 0+000**

KONDISI PERKERASAN : Baik
LEBAR PERKERASAN : 5 M
TYPE PERKERASAN : Aspal

LOKASI : **STA 0+100**

KONDISI PERKERASAN : Baik
LEBAR PERKERASAN : 5 M
TYPE PERKERASAN : Aspal

NO. RUAS	NAMA RUAS	DPUPR KAB.BANJARNEGARA	PETUGAS SURVEY	HALAMAN
III. 35	Tribuana - Kecepit		FIRDAUS & DAMAS	1

FOTO SURVEY KONDISI JALAN TAHUN 2025

RUAS JALAN : Tribuana - Kecepit



LOKASI : **STA 0+200**

KONDISI PERKERASAN : Baik
LEBAR PERKERASAN : 5 M
TYPE PERKERASAN : Aspal

LOKASI : **STA 0+300**

KONDISI PERKERASAN : Baik
LEBAR PERKERASAN : 5 M
TYPE PERKERASAN : Aspal


NO. RUAS	NAMA RUAS	DPUPR KAB.BANJARNEGARA	PETUGAS SURVEY	HALAMAN
III. 35	Tribuana - Kecepit		FIRDAUS & DAMAS	2

FOTO SURVEY KONDISI JALAN TAHUN 2025

RUAS JALAN : Tribuana - Kecepit



11 Okt 2025 12.15.14
7°22'55"S 109°33'58"E
Kabupaten Banjarnegara
#Ruas III. 35 Tribuana - Kecepit
#STA 0+400
#Survei Jalan #DPUPR Kab Banjarnegara



11 Okt 2025 12.16.13
7°22'52"S 109°33'58"E
Kabupaten Banjarnegara
#Ruas III. 35 Tribuana - Kecepit
#STA 0+500
#Survei Jalan #DPUPR Kab Banjarnegara

LOKASI : **STA 0+400**

LOKASI : **STA 0+500**

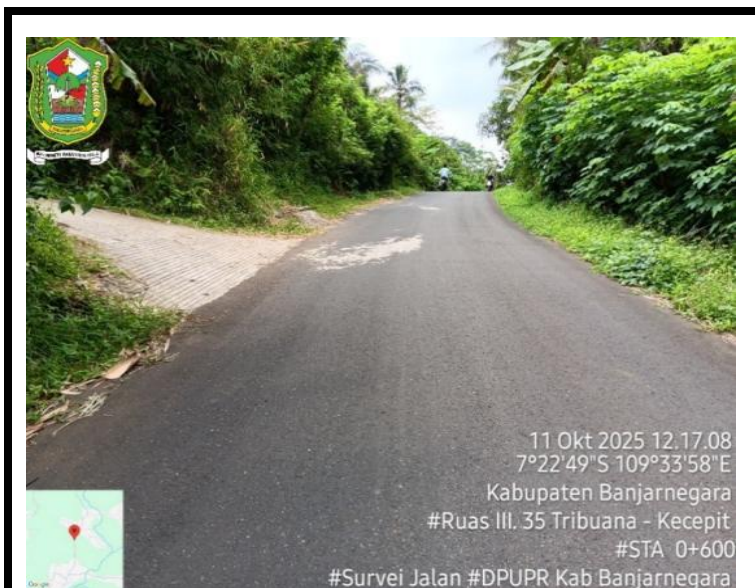
KONDISI PERKERASAN : Baik
LEBAR PERKERASAN : 5 M
TYPE PERKERASAN : Aspal

KONDISI PERKERASAN : Baik
LEBAR PERKERASAN : 5 M
TYPE PERKERASAN : Aspal

NO. RUAS	NAMA RUAS	DPUPR KAB.BANJARNEGARA	PETUGAS SURVEY	HALAMAN
III. 35	Tribuana - Kecepit		FIRDAUS & DAMAS	3

FOTO SURVEY KONDISI JALAN TAHUN 2025

RUAS JALAN : Tribuana - Kecepit



11 Okt 2025 12.17.08
7°22'49"S 109°33'58"E
Kabupaten Banjarnegara
#Ruas III. 35 Tribuana - Kecepit
#STA 0+600
#Survei Jalan #DPUPR Kab Banjarnegara



11 Okt 2025 12.18.11
7°22'46"S 109°33'60"E
Kabupaten Banjarnegara
#Ruas III. 35 Tribuana - Kecepit
#STA 0+700
#Survei Jalan #DPUPR Kab Banjarnegara

LOKASI : **STA 0+600**

LOKASI : **STA 0+700**

KONDISI PERKERASAN : Baik
LEBAR PERKERASAN : 5 M
TYPE PERKERASAN : Aspal

KONDISI PERKERASAN : Baik
LEBAR PERKERASAN : 5 M
TYPE PERKERASAN : Aspal

NO. RUAS	NAMA RUAS	DPUPR KAB.BANJARNEGARA	PETUGAS SURVEY	HALAMAN
III. 35	Tribuana - Kecepit		FIRDAUS & DAMAS	4

FOTO SURVEY KONDISI JALAN TAHUN 2025

RUAS JALAN : Tribuana - Kecepit



LOKASI : **STA 0+800**

KONDISI PERKERASAN : Baik
LEBAR PERKERASAN : 5 M
TYPE PERKERASAN : Aspal

LOKASI : **STA 0+900**

KONDISI PERKERASAN : Baik
LEBAR PERKERASAN : 5 M
TYPE PERKERASAN : Aspal

NO. RUAS	NAMA RUAS	DPUPR KAB.BANJARNEGARA	PETUGAS SURVEY	HALAMAN
III. 35	Tribuana - Kecepit		FIRDAUS & DAMAS	5

FOTO SURVEY KONDISI JALAN TAHUN 2025

RUAS JALAN : Tribuana - Kecepit



11 Okt 2025 12.21.05
7°22'37"S 109°34'3"E
Kabupaten Banjarnegara
#Ruas III. 35 Tribuana - Kecepit
#STA 1+000
#Survei Jalan #DPUPR Kab Banjarnegara



11 Okt 2025 12.22.12
7°22'35"S 109°34'5"E
Kabupaten Banjarnegara
#Ruas III. 35 Tribuana - Kecepit
#STA 1+100
#Survei Jalan #DPUPR Kab Banjarnegara

LOKASI : **STA** **1+000**

LOKASI : **STA** **1+100**

KONDISI PERKERASAN : Baik
LEBAR PERKERASAN : 5 M
TYPE PERKERASAN : Aspal

KONDISI PERKERASAN : Baik
LEBAR PERKERASAN : 5 M
TYPE PERKERASAN : Aspal

NO. RUAS III. 35	NAMA RUAS Tribuana - Kecepit	DPUPR KAB.BANJARNEGARA	PETUGAS SURVEY FIRDAUS & DAMAS	HALAMAN 6
----------------------------	--	-------------------------------	--	---------------------

FOTO SURVEY KONDISI JALAN TAHUN 2025

RUAS JALAN : Tribuana - Kecepit



11 Okt 2025 12.23.09
7°22'32"S 109°34'4"E
Kabupaten Banjarnegara
#Ruas III. 35 Tribuana - Kecepit
#STA 1+200
#Survei Jalan #DPUPR Kab Banjarnegara



11 Okt 2025 12.24.11
7°22'29"S 109°34'3"E
Kabupaten Banjarnegara
#Ruas III. 35 Tribuana - Kecepit
#STA 1+300
#Survei Jalan #DPUPR Kab Banjarnegara

LOKASI : **STA** **1+200**

LOKASI : **STA** **1+300**

KONDISI PERKERASAN : Baik
LEBAR PERKERASAN : 5 M
TYPE PERKERASAN : Aspal

KONDISI PERKERASAN : Baik
LEBAR PERKERASAN : 5 M
TYPE PERKERASAN : Aspal

NO. RUAS III. 35	NAMA RUAS Tribuana - Kecepit	DPUPR KAB.BANJARNEGARA	PETUGAS SURVEY FIRDAUS & DAMAS	HALAMAN 7
----------------------------	--	-------------------------------	--	---------------------

FOTO SURVEY KONDISI JALAN TAHUN 2025

RUAS JALAN : Tribuana - Kecepit



11 Okt 2025 12.25.15
7°22'26" S 109°34'1" E
Kabupaten Banjarnegara
#Ruas III. 35 Tribuana - Kecepit
#STA 1+400
#Survei Jalan #DPUPR Kab Banjarnegara



11 Okt 2025 12.26.06
7°22'24" S 109°33'59" E
Kabupaten Banjarnegara
#Ruas III. 35 Tribuana - Kecepit
#STA 1+500
#Survei Jalan #DPUPR Kab Banjarnegara

LOKASI : **STA** **1+400**

LOKASI : **STA** **1+500**


KONDISI PERKERASAN : Sedang
LEBAR PERKERASAN : 5 M
TYPE PERKERASAN : Aspal

KONDISI PERKERASAN : Baik
LEBAR PERKERASAN : 5 M
TYPE PERKERASAN : Aspal

NO. RUAS	NAMA RUAS	DPUPR KAB.BANJARNEGARA	PETUGAS SURVEY	HALAMAN
III. 35	Tribuana - Kecepit		FIRDAUS & DAMAS	8

FOTO SURVEY KONDISI JALAN TAHUN 2025

RUAS JALAN : Tribuana - Kecepit



11 Okt 2025 12.27.01
7°22'21" S 109°33'58" E
Kabupaten Banjarnegara
#Ruas III. 35 Tribuana - Kecepit
#STA 1+600
#Survei Jalan #DPUPR Kab Banjarnegara



11 Okt 2025 12.28.02
7°22'18" S 109°33'57" E
Kabupaten Banjarnegara
#Ruas III. 35 Tribuana - Kecepit
#STA 1+700
#Survei Jalan #DPUPR Kab Banjarnegara

LOKASI : **STA** **1+600**

LOKASI : **STA** **1+700**

KONDISI PERKERASAN : Baik
LEBAR PERKERASAN : 5 M
TYPE PERKERASAN : Aspal

KONDISI PERKERASAN : Baik
LEBAR PERKERASAN : 5 M
TYPE PERKERASAN : Aspal

NO. RUAS	NAMA RUAS	DPUPR KAB.BANJARNEGARA	PETUGAS SURVEY	HALAMAN
III. 35	Tribuana - Kecepit		FIRDAUS & DAMAS	9

FOTO SURVEY KONDISI JALAN TAHUN 2025

RUAS JALAN : Tribuana - Kecepit



LOKASI : **STA 1+800**

LOKASI : **STA 1+900**

KONDISI PERKERASAN : Baik
LEBAR PERKERASAN : 5 M
TYPE PERKERASAN : Aspal

KONDISI PERKERASAN : Baik
LEBAR PERKERASAN : 5 M
TYPE PERKERASAN : Aspal

NO. RUAS III. 35	NAMA RUAS Tribuana - Kecepit	DPUPR KAB.BANJARNEGARA	PETUGAS SURVEY FIRDAUS & DAMAS	HALAMAN 10
----------------------------	--	-------------------------------	--	----------------------

FOTO SURVEY KONDISI JALAN TAHUN 2025

RUAS JALAN : Tribuana - Kecepit



LOKASI : **STA 2+000**

LOKASI : **STA 2+100**

KONDISI PERKERASAN : Baik
LEBAR PERKERASAN : 5 M
TYPE PERKERASAN : Aspal

KONDISI PERKERASAN : Baik
LEBAR PERKERASAN : 5 M
TYPE PERKERASAN : Aspal

NO. RUAS III. 35	NAMA RUAS Tribuana - Kecepit	DPUPR KAB.BANJARNEGARA	PETUGAS SURVEY FIRDAUS & DAMAS	HALAMAN 11
----------------------------	--	-------------------------------	--	----------------------

FOTO SURVEY KONDISI JALAN TAHUN 2025

RUAS JALAN : Tribuana - Kecepit



LOKASI : **STA** **2+200**

KONDISI PERKERASAN : Baik

LEBAR PERKERASAN : 5 M

TYPE PERKERASAN : Aspal

LOKASI : **STA** **2+300**

KONDISI PERKERASAN : Baik

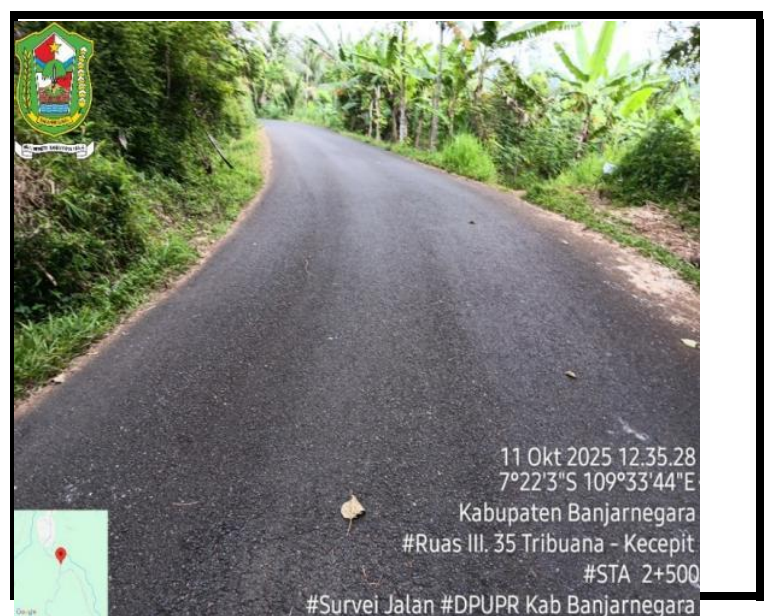
LEBAR PERKERASAN : 5 M

TYPE PERKERASAN : Aspal

NO. RUAS	NAMA RUAS	DPUPR KAB.BANJARNEGARA	PETUGAS SURVEY	HALAMAN
III. 35	Tribuana - Kecepit		FIRDAUS & DAMAS	12

FOTO SURVEY KONDISI JALAN TAHUN 2025

RUAS JALAN : Tribuana - Kecepit



LOKASI : **STA** **2+400**

KONDISI PERKERASAN : Baik

LEBAR PERKERASAN : 5 M

TYPE PERKERASAN : Aspal

LOKASI : **STA** **2+500**

KONDISI PERKERASAN : Baik

LEBAR PERKERASAN : 5 M

TYPE PERKERASAN : Aspal

NO. RUAS	NAMA RUAS	DPUPR KAB.BANJARNEGARA	PETUGAS SURVEY	HALAMAN
III. 35	Tribuana - Kecepit		FIRDAUS & DAMAS	13

FOTO SURVEY KONDISI JALAN TAHUN 2025

RUAS JALAN : Tribuana - Kecepat



LOKASI : **STA 2+600**

LOKASI : **STA 2+700**

KONDISI PERKERASAN : Baik
LEBAR PERKERASAN : 5 M
TYPE PERKERASAN : Aspal

KONDISI PERKERASAN : Baik
LEBAR PERKERASAN : 5 M
TYPE PERKERASAN : Aspal

NO. RUAS	NAMA RUAS	DPUPR KAB.BANJARNEGARA	PETUGAS SURVEY	HALAMAN
III. 35	Tribuana - Kecepat		FIRDAUS & DAMAS	14

FOTO SURVEY KONDISI JALAN TAHUN 2025

RUAS JALAN : Tribuana - Kecepat



LOKASI : **STA 2+800**

LOKASI : **STA 2+900**

KONDISI PERKERASAN : Baik
LEBAR PERKERASAN : 5 M
TYPE PERKERASAN : Aspal

KONDISI PERKERASAN : Baik
LEBAR PERKERASAN : 5 M
TYPE PERKERASAN : Aspal

NO. RUAS	NAMA RUAS	DPUPR KAB.BANJARNEGARA	PETUGAS SURVEY	HALAMAN
III. 35	Tribuana - Kecepat		FIRDAUS & DAMAS	15

FOTO SURVEY KONDISI JALAN TAHUN 2025

RUAS JALAN : Tribuana - Kecepit



11 Okt 2025 12.40.10
7°21'53"S 109°33'34"E
Kabupaten Banjarnegara
#Ruas III. 35 Tribuana - Kecepit
#STA 3+000
#Survei Jalan #DPUPR Kab Banjarnegara



11 Okt 2025 12.41.12
7°21'51"S 109°33'36"E
Kabupaten Banjarnegara
#Ruas III. 35 Tribuana - Kecepit
#STA 3+100
#Survei Jalan #DPUPR Kab Banjarnegara

LOKASI : **STA 3+000**

LOKASI : **STA 3+100**

KONDISI PERKERASAN : Baik
LEBAR PERKERASAN : 5 M
TYPE PERKERASAN : Aspal

KONDISI PERKERASAN : Baik
LEBAR PERKERASAN : 5 M
TYPE PERKERASAN : Aspal

NO. RUAS	NAMA RUAS	DPUPR KAB.BANJARNEGARA	PETUGAS SURVEY	HALAMAN
III. 35	Tribuana - Kecepit		FIRDAUS & DAMAS	16

FOTO SURVEY KONDISI JALAN TAHUN 2025

RUAS JALAN : Tribuana - Kecepit



11 Okt 2025 12.42.05
7°21'48"S 109°33'38"E
Kabupaten Banjarnegara
#Ruas III. 35 Tribuana - Kecepit
#STA 3+200
#Survei Jalan #DPUPR Kab Banjarnegara



11 Okt 2025 12.43.06
7°21'45"S 109°33'38"E
Kabupaten Banjarnegara
#Ruas III. 35 Tribuana - Kecepit
#STA 3+300
#Survei Jalan #DPUPR Kab Banjarnegara

LOKASI : **STA 3+200**

LOKASI : **STA 3+300**

KONDISI PERKERASAN : Sedang
LEBAR PERKERASAN : 5 M
TYPE PERKERASAN : Aspal

KONDISI PERKERASAN : Baik
LEBAR PERKERASAN : 5 M
TYPE PERKERASAN : Aspal

NO. RUAS	NAMA RUAS	DPUPR KAB.BANJARNEGARA	PETUGAS SURVEY	HALAMAN
III. 35	Tribuana - Kecepit		FIRDAUS & DAMAS	17

FOTO SURVEY KONDISI JALAN TAHUN 2025

RUAS JALAN : Tribuana - Kecepit



11 Okt 2025 12.44.01
 7°21'42"S 109°33'38"E
 Kabupaten Banjarnegara
 #Ruas III. 35 Tribuana - Kecepit
 #STA 3+400
 #Survei Jalan #DPUPR Kab Banjarnegara



11 Okt 2025 12.44.57
 7°21'39"S 109°33'38"E
 Banjarnegara
 #Ruas III. 35 Tribuana - Kecepit
 #STA 3+500
 #Survei Jalan #DPUPR Kab Banjarnegara

LOKASI : **STA 3+400**

LOKASI : **STA 3+500**

KONDISI PERKERASAN : Baik
 LEBAR PERKERASAN : 5 M
 TYPE PERKERASAN : Aspal

KONDISI PERKERASAN : Baik
 LEBAR PERKERASAN : 5 M
 TYPE PERKERASAN : Aspal

NO. RUAS III. 35	NAMA RUAS Tribuana - Kecepit	DPUPR KAB.BANJARNEGARA	PETUGAS SURVEY FIRDAUS & DAMAS	HALAMAN 18
---------------------	---------------------------------	------------------------	-----------------------------------	---------------

FOTO SURVEY KONDISI JALAN TAHUN 2025

RUAS JALAN : Tribuana - Kecepit



11 Okt 2025 12.45.55
 7°21'35"S 109°33'39"E
 Kabupaten Banjarnegara
 #Ruas III. 35 Tribuana - Kecepit
 #STA 3+600
 #Survei Jalan #DPUPR Kab Banjarnegara



11 Okt 2025 12.47.13
 7°21'32"S 109°33'40"E
 Kabupaten Banjarnegara
 #Ruas III. 35 Tribuana - Kecepit
 #STA 3+700
 #Survei Jalan #DPUPR Kab Banjarnegara

LOKASI : **STA 3+600**

LOKASI : **STA 3+700**


KONDISI PERKERASAN : Baik
 LEBAR PERKERASAN : 5 M
 TYPE PERKERASAN : Aspal

KONDISI PERKERASAN : Baik
 LEBAR PERKERASAN : 5 M
 TYPE PERKERASAN : Aspal

NO. RUAS III. 35	NAMA RUAS Tribuana - Kecepit	DPUPR KAB.BANJARNEGARA	PETUGAS SURVEY FIRDAUS & DAMAS	HALAMAN 19
---------------------	---------------------------------	------------------------	-----------------------------------	---------------

FOTO SURVEY KONDISI JALAN TAHUN 2025

RUAS JALAN : Tribuana - Kecepit



LOKASI : **STA 3+750**

LOKASI : **STA**

KONDISI PERKERASAN : Baik
 LEBAR PERKERASAN : 5,5 M
 TYPE PERKERASAN : Aspal

KONDISI PERKERASAN :
 LEBAR PERKERASAN : M
 TYPE PERKERASAN :

NO. RUAS III. 35	NAMA RUAS Tribuana - Kecepit	DPUPR KAB.BANJARNEGARA	PETUGAS SURVEY FIRDAUS & DAMAS	HALAMAN 20
----------------------------	--	-------------------------------	--	----------------------