

FOTO SURVEY KONDISI JALAN TAHUN 2025

RUAS JALAN : Sambong - Nangkod



LOKASI : **STA 0+000**

KONDISI PERKERASAN : Sedang
LEBAR PERKERASAN : 3 M
TYPE PERKERASAN : Aspal

LOKASI : **STA 0+100**

KONDISI PERKERASAN : Baik
LEBAR PERKERASAN : 3 M
TYPE PERKERASAN : Aspal

NO. RUAS	NAMA RUAS	DPUPR KAB.BANJARNEGARA	PETUGAS SURVEY	HALAMAN
III. 37	Tanjungtirta - Kalisat		FIRDAUS & DAMAS	1

FOTO SURVEY KONDISI JALAN TAHUN 2025

RUAS JALAN : Sambong - Nangkod



LOKASI : **STA 0+190**

KONDISI PERKERASAN : Baik
LEBAR PERKERASAN : 3 M
TYPE PERKERASAN : Aspal

LOKASI : **STA 0+200**

KONDISI PERKERASAN : Baik
LEBAR PERKERASAN : 3 M
TYPE PERKERASAN : Aspal

NO. RUAS	NAMA RUAS	DPUPR KAB.BANJARNEGARA	PETUGAS SURVEY	HALAMAN
III. 37	Tanjungtirta - Kalisat		FIRDAUS & DAMAS	2

FOTO SURVEY KONDISI JALAN TAHUN 2025

RUAS JALAN : Sambong - Nangkod



9 Okt 2025 13.07.53
7°22'20"S 109°32'38"E
Kabupaten Banjarnegara
#Ruas III. 37 Sambong - Nangkod
#STA 0+300
#Survei Jalan #DPUPR Kab Banjarnegara



9 Okt 2025 13.08.45
7°22'23"S 109°32'37"E
Kabupaten Banjarnegara
#Ruas III. 37 Sambong - Nangkod
#STA 0+400
#Survei Jalan #DPUPR Kab Banjarnegara

LOKASI : **STA 0+300**

KONDISI PERKERASAN : Baik
LEBAR PERKERASAN : 4 M
TYPE PERKERASAN : Aspal

LOKASI : **STA 0+400**

KONDISI PERKERASAN : Baik
LEBAR PERKERASAN : 4 M
TYPE PERKERASAN : Aspal


NO. RUAS	NAMA RUAS	DPUPR KAB.BANJARNEGARA	PETUGAS SURVEY	HALAMAN
III. 37	Tanjungtirta - Kalisat		FIRDAUS & DAMAS	3

FOTO SURVEY KONDISI JALAN TAHUN 2025

RUAS JALAN : Sambong - Nangkod



9 Okt 2025 13.09.43
7°22'25"S 109°32'36"E
Kabupaten Banjarnegara
#Ruas III. 37 Sambong - Nangkod
#STA 0+500
#Survei Jalan #DPUPR Kab Banjarnegara



9 Okt 2025 13.10.52
7°22'29"S 109°32'34"E
Kabupaten Banjarnegara
#Ruas III. 37 Sambong - Nangkod
#STA 0+600
#Survei Jalan #DPUPR Kab Banjarnegara

LOKASI : **STA 0+500**

KONDISI PERKERASAN : Baik
LEBAR PERKERASAN : 4 M
TYPE PERKERASAN : Aspal


LOKASI : **STA 0+600**

KONDISI PERKERASAN : Baik
LEBAR PERKERASAN : 3,5 M
TYPE PERKERASAN : Aspal

NO. RUAS	NAMA RUAS	DPUPR KAB.BANJARNEGARA	PETUGAS SURVEY	HALAMAN
III. 37	Tanjungtirta - Kalisat		FIRDAUS & DAMAS	4

FOTO SURVEY KONDISI JALAN TAHUN 2025

RUAS JALAN : Sambong - Nangkod



LOKASI : **STA 0+700**

LOKASI : **STA 0+800**

KONDISI PERKERASAN : Baik
LEBAR PERKERASAN : 3,5 M
TYPE PERKERASAN : Aspal

KONDISI PERKERASAN : Baik
LEBAR PERKERASAN : 3,5 M
TYPE PERKERASAN : Aspal

NO. RUAS	NAMA RUAS	DPUPR KAB.BANJARNEGARA	PETUGAS SURVEY	HALAMAN
III. 37	Tanjungtirta - Kalisat		FIRDAUS & DAMAS	5

FOTO SURVEY KONDISI JALAN TAHUN 2025

RUAS JALAN : Sambong - Nangkod



LOKASI : **STA 0+900**

KONDISI PERKERASAN : Baik
LEBAR PERKERASAN : 3 M
TYPE PERKERASAN : Aspal

LOKASI : **STA 1+000**

KONDISI PERKERASAN : Baik
LEBAR PERKERASAN : 3 M
TYPE PERKERASAN : Aspal

NO. RUAS III. 37	NAMA RUAS Tanjungtirta - Kalisat	DPUPR KAB.BANJARNEGARA	PETUGAS SURVEY FIRDAUS & DAMAS	HALAMAN 6
---------------------	-------------------------------------	------------------------	-----------------------------------	--------------

FOTO SURVEY KONDISI JALAN TAHUN 2025

RUAS JALAN : Sambong - Nangkod



LOKASI : **STA 1+100**

KONDISI PERKERASAN : Baik
LEBAR PERKERASAN : 3 M
TYPE PERKERASAN : Aspal



LOKASI : **STA 1+200**

KONDISI PERKERASAN : Baik
LEBAR PERKERASAN : 3 M
TYPE PERKERASAN : Aspal

NO. RUAS III. 37	NAMA RUAS Tanjungtirta - Kalisat	DPUPR KAB.BANJARNEGARA	PETUGAS SURVEY FIRDAUS & DAMAS	HALAMAN 7
---------------------	-------------------------------------	------------------------	-----------------------------------	--------------

FOTO SURVEY KONDISI JALAN TAHUN 2025

RUAS JALAN : Sambong - Nangkod



LOKASI : **STA 1+250**

KONDISI PERKERASAN : Rusak Ringan
 LEBAR PERKERASAN : 3 M
 TYPE PERKERASAN : Aspal

LOKASI : **STA 1+260**

KONDISI PERKERASAN : Baik
 LEBAR PERKERASAN : 3 M
 TYPE PERKERASAN : Aspal

NO. RUAS III. 37	NAMA RUAS Tanjungtirta - Kalisat	DPUPR KAB.BANJARNEGARA	PETUGAS SURVEY FIRDAUS & DAMAS	HALAMAN 8
---------------------	-------------------------------------	------------------------	-----------------------------------	--------------

FOTO SURVEY KONDISI JALAN TAHUN 2025

RUAS JALAN : Sambong - Nangkod



LOKASI : **STA 1+300**

KONDISI PERKERASAN : Baik
 LEBAR PERKERASAN : 4 M
 TYPE PERKERASAN : Aspal


LOKASI : **STA 1+400**

KONDISI PERKERASAN : Baik
 LEBAR PERKERASAN : 4 M
 TYPE PERKERASAN : Aspal

NO. RUAS III. 37	NAMA RUAS Tanjungtirta - Kalisat	DPUPR KAB.BANJARNEGARA	PETUGAS SURVEY FIRDAUS & DAMAS	HALAMAN 9
---------------------	-------------------------------------	------------------------	-----------------------------------	--------------

FOTO SURVEY KONDISI JALAN TAHUN 2025

RUAS JALAN : Sambong - Nangkod



LOKASI : **STA 1+500**

LOKASI : **STA 1+573**


KONDISI PERKERASAN : Baik
 LEBAR PERKERASAN : 4 M
 TYPE PERKERASAN : Aspal

KONDISI PERKERASAN : Baik
 LEBAR PERKERASAN : 4 M
 TYPE PERKERASAN : Aspal

NO. RUAS III. 37	NAMA RUAS Tanjungtirta - Kalisat	DPUPR KAB.BANJARNEGARA	PETUGAS SURVEY FIRDAUS & DAMAS	HALAMAN 10
---------------------	-------------------------------------	------------------------	-----------------------------------	---------------

FOTO SURVEY KONDISI JALAN TAHUN 2025

RUAS JALAN : Sambong - Nangkod



LOKASI : **STA 1+570**

LOKASI : **STA**

KONDISI PERKERASAN : Baik
 LEBAR PERKERASAN : 4 M
 TYPE PERKERASAN : Aspal

KONDISI PERKERASAN : :
 LEBAR PERKERASAN : :
 TYPE PERKERASAN : :

NO. RUAS III. 37	NAMA RUAS Tanjungtirta - Kalisat	DPUPR KAB.BANJARNEGARA	PETUGAS SURVEY FIRDAUS & DAMAS	HALAMAN 11
---------------------	-------------------------------------	------------------------	-----------------------------------	---------------