

FOTO SURVEY KONDISI JALAN TAHUN 2025

RUAS JALAN : Kalibombong - Gardu



LOKASI : **STA 0+000**

KONDISI PERKERASAN : Rusak Berat
LEBAR PERKERASAN : 4,5 M
TYPE PERKERASAN : Aspal


LOKASI : **STA 0+100**

KONDISI PERKERASAN : Sedang
LEBAR PERKERASAN : 3,5 M
TYPE PERKERASAN : Aspal

NO. RUAS	NAMA RUAS	DPUPR KAB.BANJARNEGARA	PETUGAS SURVEY	HALAMAN
IV. 13	Kalibombong - Gardu		FIRDAUS & DAMAS	1

FOTO SURVEY KONDISI JALAN TAHUN 2025

RUAS JALAN : Kalibombong - Gardu



LOKASI : **STA 0+200**

KONDISI PERKERASAN : Rusak Berat
LEBAR PERKERASAN : 3,5 M
TYPE PERKERASAN : Aspal

LOKASI : **STA 0+300**

KONDISI PERKERASAN : Rusak Berat
LEBAR PERKERASAN : 3,5 M
TYPE PERKERASAN : Aspal

NO. RUAS	NAMA RUAS	DPUPR KAB.BANJARNEGARA	PETUGAS SURVEY	HALAMAN
IV. 13	Kalibombong - Gardu		FIRDAUS & DAMAS	2

FOTO SURVEY KONDISI JALAN TAHUN 2025

RUAS JALAN : Kalibombong - Gardu



LOKASI : **STA 0+400**

LOKASI : **STA 0+500**

KONDISI PERKERASAN : Rusak Berat
LEBAR PERKERASAN : 3,5 M
TYPE PERKERASAN : Aspal

KONDISI PERKERASAN : Rusak Berat
LEBAR PERKERASAN : 3,5 M
TYPE PERKERASAN : Aspal

STA 0+700

NO. RUAS	NAMA RUAS	DPUPR KAB.BANJARNEGARA	PETUGAS SURVEY	HALAMAN
IV. 13	Kalibombong - Gardu	DPUPR KAB.BANJARNEGARA	FIRDAUS & DAMAS	3

FOTO SURVEY KONDISI JALAN TAHUN 2025

RUAS JALAN : Kalibombong - Gardu



LOKASI : **STA 0+600**

LOKASI : **STA 0+700**

KONDISI PERKERASAN : Rusak Ringan
LEBAR PERKERASAN : 3,5 M
TYPE PERKERASAN : Aspal

KONDISI PERKERASAN : Rusak Berat
LEBAR PERKERASAN : 3,5 M
TYPE PERKERASAN : Aspal

NO. RUAS	NAMA RUAS	DPUPR KAB.BANJARNEGARA	PETUGAS SURVEY	HALAMAN
IV. 13	Kalibombong - Gardu	DPUPR KAB.BANJARNEGARA	FIRDAUS & DAMAS	4

FOTO SURVEY KONDISI JALAN TAHUN 2025

RUAS JALAN : Kalibombong - Gardu



LOKASI : **STA 0+720**

KONDISI PERKERASAN : Rusak Ringan
LEBAR PERKERASAN : 3,5 M
TYPE PERKERASAN : Aspal

LOKASI : **STA 0+800**

KONDISI PERKERASAN : Rusak Ringan
LEBAR PERKERASAN : 3,5 M
TYPE PERKERASAN : Aspal

NO. RUAS	NAMA RUAS	DPUPR KAB.BANJARNEGARA	PETUGAS SURVEY	HALAMAN
IV. 13	Kalibombong - Gardu		FIRDAUS & DAMAS	5

FOTO SURVEY KONDISI JALAN TAHUN 2025

RUAS JALAN : Kalibombong - Gardu



LOKASI : **STA 0+900**

LOKASI : **STA 1+000**

KONDISI PERKERASAN : Rusak Ringan
LEBAR PERKERASAN : 3,5 M
TYPE PERKERASAN : Aspal

KONDISI PERKERASAN : Rusak Berat
LEBAR PERKERASAN : 4 M
TYPE PERKERASAN : Aspal

NO. RUAS IV. 13	NAMA RUAS Kalibombong - Gardu	DPUPR KAB.BANJARNEGARA	PETUGAS SURVEY FIRDAUS & DAMAS	HALAMAN 6
--------------------	----------------------------------	------------------------	-----------------------------------	--------------

FOTO SURVEY KONDISI JALAN TAHUN 2025

RUAS JALAN : Kalibombong - Gardu



LOKASI : **STA 1+100**

LOKASI : **STA 1+200**

KONDISI PERKERASAN : Rusak Berat
LEBAR PERKERASAN : 4 M
TYPE PERKERASAN : Aspal

KONDISI PERKERASAN : Rusak Berat
LEBAR PERKERASAN : 3,5 M
TYPE PERKERASAN : Aspal

NO. RUAS IV. 13	NAMA RUAS Kalibombong - Gardu	DPUPR KAB.BANJARNEGARA	PETUGAS SURVEY FIRDAUS & DAMAS	HALAMAN 7
--------------------	----------------------------------	------------------------	-----------------------------------	--------------

FOTO SURVEY KONDISI JALAN TAHUN 2025

RUAS JALAN : Kalibombong - Gardu



LOKASI : **STA 1+300**

KONDISI PERKERASAN : Rusak Berat
LEBAR PERKERASAN : 3,5 M
TYPE PERKERASAN : Aspal

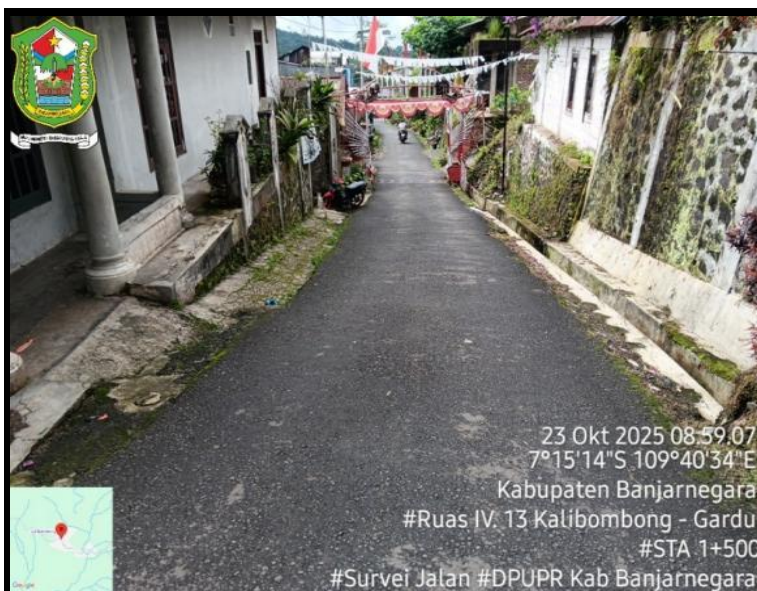
LOKASI : **STA 1+400**

KONDISI PERKERASAN : Baik
LEBAR PERKERASAN : 3,5 M
TYPE PERKERASAN : Aspal

NO. RUAS	NAMA RUAS	DPUPR KAB.BANJARNEGARA	PETUGAS SURVEY	HALAMAN
IV. 13	Kalibombong - Gardu		FIRDAUS & DAMAS	8

FOTO SURVEY KONDISI JALAN TAHUN 2025

RUAS JALAN : Kalibombong - Gardu



LOKASI : **STA 1+500**

KONDISI PERKERASAN : Baik
LEBAR PERKERASAN : 3,5 M
TYPE PERKERASAN : Aspal

LOKASI : **STA 1+600**

KONDISI PERKERASAN : Baik
LEBAR PERKERASAN : 3,5 M
TYPE PERKERASAN : Aspal

NO. RUAS	NAMA RUAS	DPUPR KAB.BANJARNEGARA	PETUGAS SURVEY	HALAMAN
IV. 13	Kalibombong - Gardu		FIRDAUS & DAMAS	9

FOTO SURVEY KONDISI JALAN TAHUN 2025

RUAS JALAN : Kalibombong - Gardu



23 Okt 2025 09.01.30
7°15'18" S 109°40'38" E
Kabupaten Banjarnegara
#Ruas IV. 13 Kalibombong - Gardu
#STA 1+700
#Survei Jalan #DPUPR Kab Banjarnegara



23 Okt 2025 09.02.30
7°15'19" S 109°40'40" E
Kabupaten Banjarnegara
#Ruas IV. 13 Kalibombong - Gardu
#STA 1+800
#Survei Jalan #DPUPR Kab Banjarnegara

LOKASI : **STA** **1+700**

KONDISI PERKERASAN : Baik
LEBAR PERKERASAN : 3,5 M
TYPE PERKERASAN : Aspal

LOKASI : **STA** **1+800**

KONDISI PERKERASAN : Baik
LEBAR PERKERASAN : 3,5 M
TYPE PERKERASAN : Aspal

NO. RUAS	NAMA RUAS	DPUPR KAB.BANJARNEGARA	PETUGAS SURVEY	HALAMAN
IV. 13	Kalibombong - Gardu		FIRDAUS & DAMAS	10

FOTO SURVEY KONDISI JALAN TAHUN 2025

RUAS JALAN : Kalibombong - Gardu



23 Okt 2025 09.03.34
7°15'21" S 109°40'43" E
Kabupaten Banjarnegara
#Ruas IV. 13 Kalibombong - Gardu
#STA 1+900
#Survei Jalan #DPUPR Kab Banjarnegara



23 Okt 2025 09.04.31
7°15'21" S 109°40'45" E
Kabupaten Banjarnegara
#Ruas IV. 13 Kalibombong - Gardu
#STA 2+000
#Survei Jalan #DPUPR Kab Banjarnegara

LOKASI : **STA** **1+900**

KONDISI PERKERASAN : Baik
LEBAR PERKERASAN : 3,5 M
TYPE PERKERASAN : Aspal

LOKASI : **STA** **2+000**

KONDISI PERKERASAN : Sedang
LEBAR PERKERASAN : 3,5 M
TYPE PERKERASAN : Aspal

NO. RUAS	NAMA RUAS	DPUPR KAB.BANJARNEGARA	PETUGAS SURVEY	HALAMAN
IV. 13	Kalibombong - Gardu		FIRDAUS & DAMAS	11

FOTO SURVEY KONDISI JALAN TAHUN 2025

RUAS JALAN : Kalibombong - Gardu



23 Okt 2025 09.06.45
7°15'19"S 109°40'47"E
Kabupaten Banjarnegara
#Ruas IV.13 Kalibombong - Gardu
#STA 2+100
#Survei Jalan #DPUPR Kab Banjarnegara



23 Okt 2025 09.07.48
7°15'20"S 109°40'50"E
Kabupaten Banjarnegara
#Ruas IV.13 Kalibombong - Gardu
#STA 2+200
#Survei Jalan #DPUPR Kab Banjarnegara

LOKASI : **STA 2+100**

KONDISI PERKERASAN : Sedang
LEBAR PERKERASAN : 3,5 M
TYPE PERKERASAN : Aspal

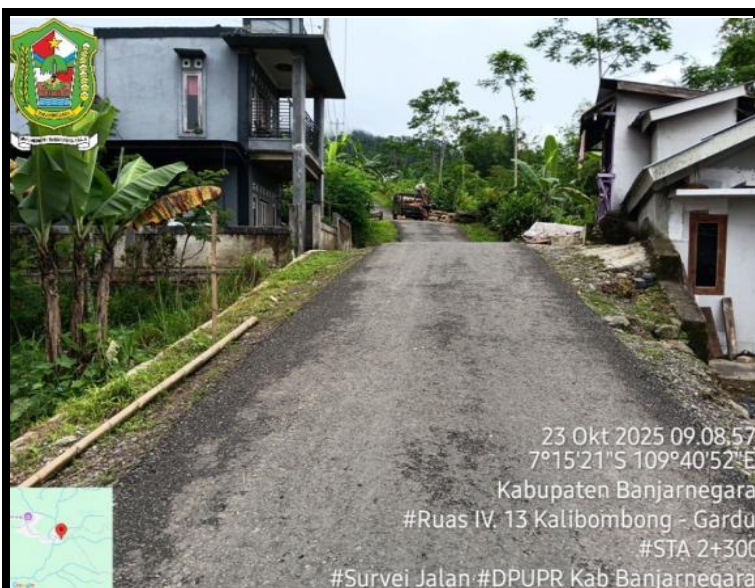
LOKASI : **STA 2+200**

KONDISI PERKERASAN : Baik
LEBAR PERKERASAN : 3,5 M
TYPE PERKERASAN : Aspal

NO. RUAS IV. 13	NAMA RUAS Kalibombong - Gardu	DPUPR KAB.BANJARNEGARA	PETUGAS SURVEY FIRDAUS & DAMAS	HALAMAN 12
--------------------	----------------------------------	------------------------	-----------------------------------	---------------

FOTO SURVEY KONDISI JALAN TAHUN 2025

RUAS JALAN : Kalibombong - Gardu



23 Okt 2025 09.08.57
7°15'21"S 109°40'52"E
Kabupaten Banjarnegara
#Ruas IV.13 Kalibombong - Gardu
#STA 2+300
#Survei Jalan #DPUPR Kab Banjarnegara



23 Okt 2025 09.10.03
7°15'20"S 109°40'55"E
Kabupaten Banjarnegara
#Ruas IV.13 Kalibombong - Gardu
#STA 2+400
#Survei Jalan #DPUPR Kab Banjarnegara

LOKASI : **STA 2+300**

KONDISI PERKERASAN : Sedang
LEBAR PERKERASAN : 3,5 M
TYPE PERKERASAN : Aspal

LOKASI : **STA 2+400**

KONDISI PERKERASAN : Sedang
LEBAR PERKERASAN : 3,5 M
TYPE PERKERASAN : Aspal

NO. RUAS IV. 13	NAMA RUAS Kalibombong - Gardu	DPUPR KAB.BANJARNEGARA	PETUGAS SURVEY FIRDAUS & DAMAS	HALAMAN 13
--------------------	----------------------------------	------------------------	-----------------------------------	---------------

FOTO SURVEY KONDISI JALAN TAHUN 2025

RUAS JALAN : Kalibombong - Gardu



23 Okt 2025 09.11.02
7°15'19"S 109°40'58"E
Kabupaten Banjarnegara
#Ruas IV. 13 Kalibombong - Gardu
#STA 2+500
#Survei Jalan #DPUPR Kab Banjarnegara



23 Okt 2025 09.12.04
7°15'17"S 109°41'1"E
Kabupaten Banjarnegara
#Ruas IV. 13 Kalibombong - Gardu
#STA 2+600
#Survei Jalan #DPUPR Kab Banjarnegara

LOKASI : **STA 2+500**

KONDISI PERKERASAN : Baik
LEBAR PERKERASAN : 3,5 M
TYPE PERKERASAN : Aspal

LOKASI : **STA 2+600**

KONDISI PERKERASAN : Rusak Ringan
LEBAR PERKERASAN : 3,5 M
TYPE PERKERASAN : Aspal

NO. RUAS IV. 13	NAMA RUAS Kalibombong - Gardu	DPUPR KAB.BANJARNEGARA	PETUGAS SURVEY FIRDAUS & DAMAS	HALAMAN 14
--------------------	----------------------------------	------------------------	-----------------------------------	---------------

FOTO SURVEY KONDISI JALAN TAHUN 2025

RUAS JALAN : Kalibombong - Gardu



23 Okt 2025 09.13.24
7°15'15"S 109°41'4"E
Kabupaten Banjarnegara
#Ruas IV. 13 Kalibombong - Gardu
#STA 2+700
#Survei Jalan #DPUPR Kab Banjarnegara



23 Okt 2025 09.14.13
7°15'16"S 109°41'6"E
Kabupaten Banjarnegara
#Ruas IV. 13 Kalibombong - Gardu
#STA 2+800
#Survei Jalan #DPUPR Kab Banjarnegara

LOKASI : **STA 2+700**

KONDISI PERKERASAN : Sedang
LEBAR PERKERASAN : 3 M
TYPE PERKERASAN : Aspal

LOKASI : **STA 2+800**

KONDISI PERKERASAN : Baik
LEBAR PERKERASAN : 3 M
TYPE PERKERASAN : Aspal

NO. RUAS IV. 13	NAMA RUAS Kalibombong - Gardu	DPUPR KAB.BANJARNEGARA	PETUGAS SURVEY FIRDAUS & DAMAS	HALAMAN 15
--------------------	----------------------------------	------------------------	-----------------------------------	---------------

FOTO SURVEY KONDISI JALAN TAHUN 2025

RUAS JALAN : Kalibombong - Gardu



LOKASI : **STA 2+900**

LOKASI : **STA 3+000**

KONDISI PERKERASAN : Rusak Ringan
LEBAR PERKERASAN : 3 M
TYPE PERKERASAN : Aspal

KONDISI PERKERASAN : Baik
LEBAR PERKERASAN : 3 M
TYPE PERKERASAN : Aspal

NO. RUAS	NAMA RUAS	DPUPR KAB.BANJARNEGARA	PETUGAS SURVEY	HALAMAN
IV. 13	Kalibombong - Gardu		FIRDAUS & DAMAS	16

FOTO SURVEY KONDISI JALAN TAHUN 2025

RUAS JALAN : Kalibombong - Gardu



LOKASI : **STA 3+100**

LOKASI : **STA 3+200**

KONDISI PERKERASAN : Baik
LEBAR PERKERASAN : 3 M
TYPE PERKERASAN : Aspal

KONDISI PERKERASAN : Baik
LEBAR PERKERASAN : 3 M
TYPE PERKERASAN : Aspal

NO. RUAS	NAMA RUAS	DPUPR KAB.BANJARNEGARA	PETUGAS SURVEY	HALAMAN
IV. 13	Kalibombong - Gardu		FIRDAUS & DAMAS	17

FOTO SURVEY KONDISI JALAN TAHUN 2025

RUAS JALAN : Kalibombong - Gardu



LOKASI : **STA 3+300**

LOKASI : **STA 3+400**

KONDISI PERKERASAN : Sedang
LEBAR PERKERASAN : 3 M
TYPE PERKERASAN : Aspal

KONDISI PERKERASAN : Baik
LEBAR PERKERASAN : 3 M
TYPE PERKERASAN : Aspal

NO. RUAS	NAMA RUAS	DPUPR KAB.BANJARNEGARA	PETUGAS SURVEY	HALAMAN
IV. 13	Kalibombong - Gardu		FIRDAUS & DAMAS	18

FOTO SURVEY KONDISI JALAN TAHUN 2025

RUAS JALAN : Kalibombong - Gardu



LOKASI : **STA 3+500**

LOKASI : **STA 3+600**

KONDISI PERKERASAN : Sedang
LEBAR PERKERASAN : 3,5 M
TYPE PERKERASAN : Aspal

KONDISI PERKERASAN : Rusak Ringan
LEBAR PERKERASAN : 3 M
TYPE PERKERASAN : Aspal

NO. RUAS	NAMA RUAS	DPUPR KAB.BANJARNEGARA	PETUGAS SURVEY	HALAMAN
IV. 13	Kalibombong - Gardu		FIRDAUS & DAMAS	19

FOTO SURVEY KONDISI JALAN TAHUN 2025

RUAS JALAN : Kalibombong - Gardu



LOKASI : **STA 3+700**

KONDISI PERKERASAN : Sedang
LEBAR PERKERASAN : 3 M
TYPE PERKERASAN : Aspal


LOKASI : **STA 3+750**

KONDISI PERKERASAN : Baik
LEBAR PERKERASAN : 4,5 M
TYPE PERKERASAN : Aspal

NO. RUAS	NAMA RUAS	DPUPR KAB.BANJARNEGARA	PETUGAS SURVEY	HALAMAN
IV. 13	Kalibombong - Gardu		FIRDAUS & DAMAS	20

FOTO SURVEY KONDISI JALAN TAHUN 2025

RUAS JALAN : Kalibombong - Gardu



LOKASI : **STA 3+752**

KONDISI PERKERASAN : Baik
LEBAR PERKERASAN : 4 M
TYPE PERKERASAN : Aspal

LOKASI : **STA**

KONDISI PERKERASAN :
LEBAR PERKERASAN : M
TYPE PERKERASAN :

NO. RUAS	NAMA RUAS	DPUPR KAB.BANJARNEGARA	PETUGAS SURVEY	HALAMAN
IV. 13	Kalibombong - Gardu		FIRDAUS & DAMAS	21